Dream Project

Est. 2020

ՀԱՅԱՍՏԱՆԻ ՀԱՆՐԱՊԵՏՈՒԹՅՈՒՆ

ԱՐԱՐԱՏԻ ՄԱՐԶ

ՄԱՍԻՍԻ ՀԱՄԱՅՆՔԱՊԵՏԱՐԱՆ

ՆՈՐ ԿՅՈՒՐԻՆ ԲՆԱԿԱՎԱՅՐԻ ԿԵՆՏՐՈՆԱԿԱՆ ՓՈՂՈՑԻ
ԱՍՖԱԼՏԱՊԱՏՄԱՆ ԱՇԽԱՏԱՆՔՆԵՐ

ԱՇԽԱՏԱՆՔԱՅԻՆ ՆԱԽԱԳԻԾ

(ՎԵՐԱՆԱԽԱԳԾՎԱԾ ԵՎ ՎԵՐԱՀԱՇՎԱՐԿՎԱԾ)

ԵՐԵՎԱՆ 2025

Dream Project

Est. 2020

Նոր Կյուրին բնակավայրի կենտրոնական փողոցի ասֆալտապատման աշխատանքներ

ԱՇԽԱՏԱՆՔԱՅԻՆ ՆԱԽԱԳԻԾ
(ՎԵՐԱՆԱԽԱԳԾՎԱԾ ԵՎ ՎԵՐԱՀԱՇՎԱՐԿՎԱԾ)

Համաձայնեցված է՝

ՀՀ ՆԳՆ ոստիկանության ՀՈԳՎ
վարչական գործունեության և բողոքների
քննության վարչության ՃԵԿՄՀ բաժնի պետ՝

_____ Կ.ԿՈՍՏԱՆՅԱՆ

«ԴՐԻՄ ՓՐՈՋԵԿՏ» ՍՊԸ

ՏՆՕՐԵՆ՝ Ս. ԿՈԵՋՅԱՆ

ՆԳՃ՝ Տ. ԱՄԻՐԽԱՆՅԱՆ

ՀԱՍՏԱՏՈՒՄ ԵՄ՝

ՄԱՍԻՍԻ ՀԱՄԱՅՆՔԱՊԵՏԱՐԱՆ

ՀԱՄԱՅՆՔԻ ՂԵԿԱՎԱՐ՝ Դ. ՀԱՄԲԱՐՁՈՒՄՅԱՆ

ԵՐԵՎԱՆ 2025

Բովանդակություն

- Առաջադրանք
- Լիցենզիաներ
- Ինժեներաերկրաբանական եզրակացություն
- Բացատրագիր
- Տեխնիկական

ԱՄՓՈՓԱԳՐԵՐ

1. Ուղիղ և կոր տեղամասերի աղյուսակ
2. Հողային պաստառի վերականգնման ամփոփագիր
3. Երթևեկելի մասի նորոգման ամփոփագիր
4. Իջատեղերի և մուտքերի ամփոփագիր
5. Արհեստական կառուցվածքների ամփոփագիր
6. Ճանապարհային նշանների ամփոփագիր
7. Երթևեկելի մասի գծանշման ամփոփագիր
8. Համահավաք ամփոփագիր
9. Իրադրության լուսանկարներ

ԳԾԱԳՐԵՐ

- Իրադրության հատակագիծ /քարտեզ/

- **Գլուխ 1. Նոր Կյուրին գյուղի Կենտրոնական փողոց I Հատված ԿՄ0+000-ԿՄ0+828**

1.	Հատակագիծ/գեոդեզիական հանույթ/	ԿՄ 0+000 - ԿՄ 0+500
2.	Հատակագիծ/գեոդեզիական հանույթ/	ԿՄ 0+500 - ԿՄ 0+828
3.	Հատակագիծ	ԿՄ 0+000 - ԿՄ 0+380
4.	Հատակագիծ	ԿՄ 0+380 - ԿՄ 0+720
5.	Հատակագիծ	ԿՄ 0+720 - ԿՄ 0+828
6.	Երկայնական կտրվածք	ԿՄ 0+000 - ԿՄ 0+320
7.	Երկայնական կտրվածք	ԿՄ 0+320 - ԿՄ 0+700
8.	Երկայնական կտրվածք	ԿՄ 0+700 - ԿՄ 0+828
9.	Լայնական կտրվածքներ	ԿՄ 0+000 - ԿՄ 0+280
10.	Լայնական կտրվածքներ	ԿՄ 0+300 - ԿՄ 0+580
11.	Լայնական կտրվածքներ	ԿՄ 0+600 - ԿՄ 0+760
12.	Լայնական կտրվածքներ	ԿՄ 0+780 - ԿՄ 0+828
13.	Ճանապարհային հագուստի կոնստրուկցիա	
14.	Ճանապարհային կահավորման հատակագիծ	ԿՄ 0+000 - ԿՄ 0+380
15.	Ճանապարհային կահավորման հատակագիծ	ԿՄ 0+380 - ԿՄ 0+720
16.	Ճանապարհային կահավորման հատակագիծ	ԿՄ 0+720 - ԿՄ 0+828

- **Գլուխ 2. Նոր Կյուրին գյուղի Կենտրոնական փողոց II Հատված ԿՄ0+000–ԿՄ1+529**

1.	Հատակագիծ/գեոդեզիական հանույթ/	ԿՄ 0+000 - ԿՄ 0+380
2.	Հատակագիծ/գեոդեզիական հանույթ/	ԿՄ 0+380 - ԿՄ 0+780
3.	Հատակագիծ/գեոդեզիական հանույթ/	ԿՄ 0+780 - ԿՄ 1+160
4.	Հատակագիծ/գեոդեզիական հանույթ/	ԿՄ 1+160 - ԿՄ 1+529
5.	Հատակագիծ	ԿՄ 0+000 - ԿՄ 0+360
6.	Հատակագիծ	ԿՄ 0+360 - ԿՄ 0+680
7.	Հատակագիծ	ԿՄ 0+680 - ԿՄ 0+940
8.	Հատակագիծ	ԿՄ 0+940 - ԿՄ 1+260
9.	Հատակագիծ	ԿՄ 1+260 - ԿՄ 1+529
10.	Երկայնական կտրվածք	ԿՄ 0+000 - ԿՄ 0+340
11.	Երկայնական կտրվածք	ԿՄ 0+340 - ԿՄ 0+740
12.	Երկայնական կտրվածք	ԿՄ 0+740 - ԿՄ 1+140
13.	Երկայնական կտրվածք	ԿՄ 1+140 - ԿՄ 1+529
14.	Լայնական կտրվածքներ	ԿՄ 0+000 - ԿՄ 0+280
15.	Լայնական կտրվածքներ	ԿՄ 0+300 - ԿՄ 0+580
16.	Լայնական կտրվածքներ	ԿՄ 0+600 - ԿՄ 0+880
17.	Լայնական կտրվածքներ	ԿՄ 0+900 - ԿՄ 1+180
18.	Լայնական կտրվածքներ	ԿՄ 1+200 - ԿՄ 1+480
19.	Լայնական կտրվածքներ	ԿՄ 1+500 - ԿՄ 1+529
20.	Ճանապարհային հագուստի կոնստրուկցիա	
21.	Ճանապարհային կահավորման հատակագիծ	ԿՄ 0+000 - ԿՄ 0+360
22.	Ճանապարհային կահավորման հատակագիծ	ԿՄ 0+360 - ԿՄ 0+680
23.	Ճանապարհային կահավորման հատակագիծ	ԿՄ 0+680 - ԿՄ 0+940
24.	Ճանապարհային կահավորման հատակագիծ	ԿՄ 0+940 - ԿՄ 1+260
25.	Ճանապարհային կահավորման հատակագիծ	ԿՄ 1+260 - ԿՄ 1+529

ՀԱՎԵԼՎԱԾՆԵՐ

1. Տիպային գծագրեր
2. Երթևեկության կարգավորման սխեմա
3. Օբյեկտի սկզբում և վերջում տեղադրվող տիպային նշան

PM89-D1A2-8FA7-D671

Փաստաթղթի վավերականության ստուգումն ու էլեկտրոնային բնօրինակի ներբեռնումը հնարավոր է իրականացնել https://verify.e-gov.am կայքում:

ՀԱՅԱՍՏԱՆԻ ՀԱՆՐԱՊԵՏՈՒԹՅՈՒՆ
ԱՐԱՐԱՏԻ ՄԱՐԶ
ՄԱՍԻՍ ՀԱՄԱՅՆՔ
ՆԱԽԱԳԾՄԱՆ ԹՈՒՅԼՏՎՈՒԹՅՈՒՆ
(ՃԱՐՏԱՐԱՊԵՏԱՀԱՏԱԿԱԳԾԱՅԻՆ ԱՌԱՋԱԴՐԱՆՔ)

N ՆԹ-2807-25 25.04.2025թ.

Օբյեկտ **, ,**

(օբյեկտի անվանումը, կառուցում, վերակառուցում, ուժեղացում վերականգնում, գործառնական նշանակության փոփոխություն)

(հակիրճ բնորոշումը, հզորությունը)

նախագծման փուլերը՝ աշխատանքային նախագիծ, ռիսկայնության աստիճանը՝ II նախագծային փաստաթղթերի մշակման համար:

(ռիսկայնության աստիճանը (կատեգորիան) նախագծման փուլերը և այլն)

Գտնվելու վայրը **,**

(մարզի, համայնքի, փողոցի անվանումները, շենքի համարը, հողամասի ծածկագիրը)

Կառուցապատող **«ԴՐԻՄ ՓՐՈՋԵԿՏ»**

(կազմակերպության անվանումը, գտնվելու վայրը, ֆիզիկական անձի անունը, ազգանունը, բնակության վայրը, հեռախոսահամարը, էլեկտրոնային հասցեն)

Առաջադրանքի տրամադրման հիմքը՝ **ԱՆՇԱՐԺ ԳՈՒՅՔԻ ՆԿԱՏՄԱՄԲ ԻՐԱՎՈՒՆՔՆԵՐԻ ՊԵՏԱԿԱՆ ԳՐԱՆՑՄԱՆ ՎԿԱՅԱԿԱՆ՝**

(կառուցապատման նպատակով ՀՀ օրենսդրությամբ սահմանված կարգով հողամասի տրամադրման, անշարժ գույքի փոփոխման իրավունքը հաստատող անհրաժեշտ փաստաթղթերը)

Առաջադրանքի գործողության ժամկետը **մինչև 25.09.2026թ.**

(N 1 հավելվածի 32-րդ կետին համապատասխան)

Ն Ա Խ Ա Գ Ծ Վ Ո Ղ Հ Ո Ղ Ա Մ Ա Ս Ի Բ Ն Ո Ւ Թ Ա Գ Ի Ր Ը

(աստղանիշով (*) նշված դրույթների գրաֆիկական արտացոլումը տրամադրվում է կից ներկայացվող ամփոփ սխեմայով՝ Մ 1:500)

1. Հողամասը գտնվում է — բնակավայրերի ընդհանուր օգտագործման հողամասերի շարքին

(հողամասի դիրքը քաղաքաշինական միջավայրում, դրա նպատակային և գործառնական նշանակությունը)

2. (*) Հողամասի չափսերը — ---

(հողամասի սահմանները՝ կոորդինատային նշահարմամբ, մակերեսը(հա))

3. Հողամասի առկա վիճակը — ---

(ռելիեֆի բնութագիրը, շենքերի (այդ թվում՝ քանդման ենթակա) առկայությունը, (օգտագործումը, նշանակութենունը, հարկայնությունը, շինարարական նյութերը և այլն), կանաչապատումը, բարեկարգումը և այլն)

4. (*) Տրանսպորտային պայմանները — բնակավայրերի ընդհանուր օգտագործում

(Ճանապարհների առկայությունը, երկաթուղային տրանսպորտի մոտեցումները և այլն)

5. (*) Ինժեներական ցանցեր և սարքավորումներ (ջրամատակարարման, կոյուղու, գազամատակարարման, տաք ջրի մատակարարման, էլեկտրամատակարարման, էլեկտրոնային հաղորդակցության համակարգեր) — ---

(նախագծվող հողամասով կամ կից տարածքով անցնող ինժեներական ենթակառուցվածքները, այդ թվում՝ ստորգետնյա)

6. (*) Կից հողամասեր — ---

(կից հողօգտագործումների անվանումը և դրանց սահմանները՝ համաձայն ներկայացված սխեմայի)

7. Բնության հատուկ պահպանվող և (կամ) պատմամշակույթային հուշարձանների տարածքներ (պահպանական գոտիներ)	---
	(հուշարձանի անվանումը)
8. (*) Հատակագծային սահմանափակումներ	---
	(տեղանքում գործող արտադրական, պաշտպանվող օբյկտների, ինժեներարանսպորտային ենթակառուցվածքների և այլ օբյեկտների նկատմամբ սահմանափակումները, այդ թվում՝ սերվիտուտները)

Ն Ա Խ Ա Գ Ծ Ա Յ Ի Ն Պ Ա Հ Ա Ն Ջ Ն Ե Ր Ը

(աստղանիշով (*) նշված դրույթների գրաֆիկական արտացոլումը տրամադրվում է կից ներկայացվող ամփոփ սխեմայով՝ Մ 1:500)

9. Ճարտարապետահատակագծային պահանջներ	մշակել Մասիս համայնքի Այնթապ, Արբաթ, Արգավանդ, Արևաբույր, Գեղանիստ, Զորակ, Խաչփար, հայանիստ, Հովտաշատ, Ղուկասավան, Նոր Կոյուրին բնակավայրերի թողոցների ասֆալտապատման աշխատանքների աշխատանքային նախագիծ։
	(ելնելով Հայաստանի Հանրապետության օրենսդրության և նորմատիվատեխնիկական փաստաթղթերի պահանջներից, առկա քաղաքաշինական ծրագրային փաստաթղթերի դրույթներից կամ դրանց բացակայության դեպքում՝ կազմավորված (կազմավորվող) քաղաքաշինական միջավայրի պայմաններից, առաջարկություններ ճակատների ձևավորման, տանիքների, արտաքին դռների, պատուհանների համամասնությունների և գունային լուծումների վերաբերյալ)
9.1.(*) օբյեկտի հեռավորությունը կարմիր գծից (մետր)	---
9.2.(*) հեռավորությունը հարևան հողակտորներից (օբյեկտներից) (մետր)	---
9.3.(*) թույլատրելի բարձրությունը (մետր)	---
	սահմանային հարկայնության բարձրությունը գերազանցող շենքերի և շինությունների նախագծման դեպքում՝ ՀՀՇՆ II-6.02-2006 «Սեյսմակայուն շինարարություն. Նախագծման նորմեր» շինարարական նորմերով սահմանված պահանջների ապահովման (հատուկ հաշվարկային մեթոդներ, սեյսմակայունության բարձրացման միջոցառումներ և այլն)
9.4. կառուցապատման խտության գործակիցը (կառույցի, (կառույցների) ընդհանուր մակերեսի հարաբերությունը հողամասի մակերեսին)	---
9.5. կառուցապատման տոկոսը (կառուցապատվող (անջրանցիկ) տարածքի հարաբերությունը հողամասի տարածքին՝ տոկոսներով) (%)	---
9.6 կանաչապատման տոկոսը (կանաչապատ տարածքի հարաբերությունը հողամասի մակերեսին՝ տոկոսներով՝ (%))	---
9.7 այլ պահանջներ	հաշվի առնելով նորմատիվային պահանջները ջրահեռացումը նախատեսել կազմակերպված
10. Հողամասում գտնվող շենքերի ու շինությունների քանդման կամ տեղափոխման (ապամոնտաժման) պայմանները և աշխատանքների հերթականությունը	---
11. Ստորգետնյա, կիսանկուղի և առաջին հարկերի տարածքների օգտագործման պայմանները	---
12. (*) Ինժեներական ցանցեր և սարքավորումներ	---
12.1 (*) ջրամատակարարում կոյուղի, տաք ջրի մատակարարում	---
	(համաձայն մատակարարող կազմակերպության տեխնիկական պայմանների)
12.2 (*) Էլեկտրամատակարարում	---
	(համաձայն մատակարարող կազմակերպության տեխնիկական պայմանների)

12.3. (*) գազամատակարարում	---
	(համաձայն մատակարարող կազմակերպության տեխնիկական պայմանների)
12.4. (*) Էլեկտրոնային հաղորդակցություն մալուխատար կոյուղու (ներառյալ դիտահորը) տեղադիրքը	---
	(համաձայն N 1 հավելվածի 57-րդ կետի 2-րդ ենթակետով սահմանված ելակետային տվյալների)
12.5. թույլ հոսանքներ	---
12.6. աղբահանություն	համաձայն համայնքապետարանի հետ կնքված պայմանագրի
13. Տարածքի ինժեներական նախապատրաստում	տարածքը նախապատրաստել շինարարությունը սկսելու համար
	(ռելիեֆի կազմակերպման, ջրահեռացման, ինժեներական պաշտպանության միջոցառումները)
14. Բարեկարգում	կառուցապատումից ազատ տարածքը բարեկարգել
	(լանդշաֆտային պլանավորման վերաբերյալ պահանջները, կանաչապատում, ճարտարապետական փոքր ձևեր, ցանկապատում, գովազդ և այլն)
15. Շինարարական նյութեր	--
	(շինարարական նյութերի օգտագործման առաջարկությունները տանիքների, ճակատների լուծումների, արտաքին դռների, պատուհանների վերաբերյալ)
16. Պաշտպանական կառույցներ	---
	(արտակարգ իրավիճակներում մարդկանց և օբյեկտների պաշտպանության միջոցառումները)
17. Հակահրդեհային պահանջներներ	---
	(հակահրդեհային անվտանգության ապահովման միջոցառումները)
18. Հաշմանդամների և բնակչության սակավաշարժ խմբերի պաշտպանության միջոցառումներ	---
19. Շրջակա միջավայրի պահպանում	պահպանել շրջակա միջավայրի ախտոտումը վտանգավոև նյութերից
	(շրջակա միջավայրը վտանգավոր ազդեցությունից բացառելու միջոցառումները)
20. Շինարարության կազմակերպում	մշակել շինարարական աշխատանքների կազմակերպման նախագիծ՝նկատի ունենալով ՀՀ կառավարության 12,04,2001թ h,286 որոշմամբ հաստատված կարգի 44-րդ կարգի ԺԲ ենթակետի և 44,1 կետի պահանջները
	(առաջարկություններ շինարարության հետ կապված անբարենպաստ ազդեցության բացառման, քաղաքային տնտեսության և տրանսպորտի անխափան աշխատանքի ապահովման վերաբերյալ)
21. Առաջադրանքի գործողության ժամկետը և նախագծի մշակման փուլերը	մինչև 25.09.2026թ., նախագծման փուլերը՝ աշխատանքային նախագիծ,
	(նշվում են առաջադրանքի գործողության ժամկետը և նախագծի մշակման փուլերը)

Լ Ր Ա Ց Ո Ւ Ց Ի Չ Պ Ա Յ Մ Ա Ն Ն Ե Ր Ը

22. Նախագծային փաստաթղթերի փորձաքննությանը ներկայացվող պահանջներ	Պարզ փորձաքննություն(կարող է փոխարինվել նախագծողի երաշխավորագրով) հարկավոր է
	(Հայաստանի Հանրապետության օրենսդրությամբ սահմանված փորձաքննության տեսակը կամ նախագծողի երաշխավորագիրը՝ հղում կատարելով համապատասխան իրավական ակտին)
23. Միջանկյալ համաձայնեցում	---
	(իրավասու մարմնի կամ Հայաստանի Հանրապետության օրենսդրությամբ նախատեսված դեպքերում շահագրգիռ մարմինների հետ էսքիզային նախագծի նախնական համաձայնեցում, նշվում է նաև առաջադրանքի փոփոխման հնարավորությունը՝ N 1 հավելվածի 87-րդ կետով նախատեսված դեպքում)
24. Հասարակական քննարկումներ	----
	(Հայաստանի Հանրապետության օրենսդրությամբ սահմանված դեպքում և կարգով)
25. Համաձայնեցումների կամ Մասնագիտական եզրակացությունների ստացում	Համաձայնեցնել Մասիս համայնքի ղեկավարի հետ
	(նշվում են տվյալ օբյեկտի համաձայնեցման օրենքով սահմանված պահանջները՝ հուշարձանների ու բնության պահպանության և այլ լիազորված մարմինների հետ, ինչպես նաև N 1 նավելվածի 56-րդ կետով սահմանված դեպքերում՝ ինժեներական ենթակառուցվածքի սեփականատիրոջ (օգտահորդողի) հետ)
26. Փոստային բաժանորդային պահարանների տեղադրում	---
	(նշվում են տվյալ օբյեկտի համաձայնեցման օրենքով սահմանված պահանջները՝ հուշարձանների ու բնության պահպանության և այլ լիազորված մարմինների հետ, ինչպես նաև N 1 նավելվածի 56-րդ կետով սահմանված դեպքերում՝ ինժեներական ենթակառուցվածքի սեփականատիրոջ (օգտահորդողի) հետ)

27. Քաղաքաշինական կանոնադրությամբ ամրագրված լրացուցիչ պայմաններ	Նախագծի կազմը և բովանդակությունը համապատասխանեցնել ՀՀ կառավարությանն առընթեր քաղաքաշինության պետական կոմիտեի նախագահի 11,09,2017թ,բնակելի հասարակական,արտադրական շենքերի և շինությունների նախագծային փաստաթղթերի կազմը և բովանդակությունը սահմանող կանոնները և ՀՀ քաղաքաշինության նախարարի 29,11,2006թ հ/ 273-Ն հրամնն ուժը կորցրած ճանաչելու մասին հ 128-Ն հրամանով հաստատված դրույթներին
28. Այլ պայմաններ	

ՀԱՅԱՍՏԱՆԻ ՀԱՆՐԱՊԵՏՈՒԹՅԱՆ ՄԱՍԻՍ
ՀԱՄԱՅՆՔԻ ՂԵԿԱՎԱՐ՝ ԴԱՎԻԹ ՀԱՄԲԱՐՁՈՒՄՅԱՆ

(ստորագրությունը, անունը, ազգանունը)

:

	4TTT3 / 3 3 0 3 C4D 3 4 3 4 4TTT3 6 9=77 6 9=77 6 4 6 6 3 4 3 T2488 57 A57 94FF 4 3 4 3
	• H • • d P87 H • d P8A H • H • CPA H • CPA H •

q

q TTT

- :
  /hx h« <« ` 3
  3 »ыt;δ
  0
- H

✓ H
✓ H
✓ 3

3

H / 0

H
✓ 3
4

H

✓

3
✓

✓ 3
4

H
✓

✓ 6 6 /
03
✓ 6 6 6
/ 03
✓ 6 /
03
✓ 6 6 6 /
03
✓ 6 6
6 / 03

✓ 6 6
6 / 03
✓ 3
H
✓
977C 8C4 lu
3
hu : F94
H
✓
978D 884 hu89E4
✓ /
3
3
3
3
3
3 3
4
03
✓ /
3 3
3
3 3
3 3
03
✓ / 3
3
3 97
3
3
3
03
✓ /
03
✓ /
3
3
03
✓ /
3 3
3
3
3

3

03

✓ 3

✓ 4 3

3 3 3

3

/

A7-03

✓ / 3

0H

✓

3

✓

3 3

✓ / 3 3 0

H

3

- 4 :7478497 9: lu 5

3

- 4 :9478497 99 lu

3

- 4 A9478lu 3
- 4 =7478 57:4979 9 lu 5 3
- 4 8:4794979 9 lu

3

- 4 8F57:5978A lu

huAFC4 3

- 4 8C5795977C lu

3

hu F94 H

- T4957 84FF

:9E:C4978=4 3 ::8DF4978=4

H

- :9ECF4978=4

4

H

- T24885 7A5794FF3

957A57:4E= lu 3

78=49788

H

- 9797 5 9F4
  hu 87A4
  H
- 8757859777E 54 88:4 H
- 9:57C597888 54 EDF4
  H
- 985D7849788:3 9858784FD3 985A784F:
  4
  H

U

U : U < : U : h^U4 : U4h U
E<h<E4h< EHHUUD<U

4444444444444444444444444444444444 . 4444444444444444444444444444
/ 0 / 0

5 5 5 5

ՀԱՅԱՍՏԱՆԻ ՀԱՆՐԱՊԵՏՈՒԹՅԱՆ ԱՐԱՐԱՏԻ ՄԱՐԶԻ ՄԱՍԻՍ ՀԱՄԱՅՆՔԻ ՂԵԿԱՎԱՐ

ՀՀ, Արարատի մարզ, ք.Մասիս, Կենտրոնական հրապարակ թիվ 4,
հեռ՝ (0236) 43040,40440, էլ. փոստ՝ masis.ararat@mta.gov.am

N 1235, *22 օգոստոս 2022թ.*

«ԴՐԻՄ ՓՐՈՋԵԿՏ» ՍՊԸ
ՏՆՕՐԵՆ
ՍԵՐՅՈԺԱ ԿՈՒՋՅԱՆԻՆ

Հարգելի պարոն Կուջյան

Ի պատասխան Ձեր 22.08.2022 թվականի գրության հայնտնում եմ, որ շինարարական աշխատանքների ընթացքում առաջացած շինարարական աղբի և ավելորդ գրունտի տեղափոխման հեռավորությունը կազմում է 10 կմ:

Համայնքի ղեկավարի առաջին տեղակալ **Նորայր Հակոբյան**

Կատ. ՝Ն. Գևորգյան

ՀԱՅԱՍՏԱՆԻ ՀԱՆՐԱՊԵՏՈՒԹՅԱՆ ՔԱՂԱՔԱՇԻՆՈՒԹՅԱՆ ԿՈՄԻՏԵ

ԼԻՑԵՆԶԻԱ

ՔՊԼ-000292, 2-րդ դաս

(սերիան, համարը, դասը)

ՔԱՂԱՔԱՇԻՆԱԿԱՆ ՓԱՍՏԱԹՂԹԵՐԻ ԿԱԶՄՈՒՄ՝ ԲԱՑԱՌՈՒԹՅԱՄԲ ԿՈՆՍՏՐՈՒԿՏՈՐԱԿԱՆ ԵՎ ՃԱՐՏԱՐԱՊԵՏԱԿԱՆ ՄԱՍԵՐԻ

(քաղաքաշինության բնագավառում գործունեության տեսակը)

ՏՐՎԱԾ Է

2024-08-21, «ԴՐԻՄ ՓՐՈՋԵԿՏ» ՍՊԸ

(լիցենզիան տալու տարեթիվը, ամիսը, օրը, քաղաքաշինության գործունեության սուբյեկտի անվանումը,

ՀՀ, ԵՐԵՎԱՆ, ՇԵՆԳԱՎԻԹ, ԱԷՐԱՑԻԱ, 2/3, ԲՆ.32

գտնվելու վայրը՝ այդ թվում, անհատ ձեռնակատիրոջ դեպքում՝ անունը, ազգանունը և բնակության վայրը)

Գործողության ժամկետը՝ 21.08.2029թ.

(օրը, ամիսը, տարեթիվը)

ՀՍԿԻՉ ՀԱՄԱՐ՝ **UG98-1757-7FE2-E55E**

Սույն փաստաթուղթը տրված է բացառապես էլեկտրոնային եղանակով: Փաստաթղթի վավերականության ստուգումն ու էլեկտրոնային բնօրինակի ներբեռնումը հնարավոր է իրականացնել https://verify.e-gov.am Հայաստանի Հանրապետության պաշտոնական փաստաթղթերի վավերականության ստուգման միասնական համակարգի կայքում մուտքագրելով հսկիչ համարը կամ սքանավորելով արագ արձագանքման ծածկագիրը (QR Code):

ՀԱՅԱՍՏԱՆԻ ՀԱՆՐԱՊԵՏՈՒԹՅԱՆ ՔԱՂԱՔԱՇԻՆՈՒԹՅԱՆ ԿՈՄԻՏԵ

ԼԻՑԵՆԶԻԱՅԻ ՆԵՐԴԻՐ

ՔՊՆ-000292-09

(ներդիրի սերիան, համարը)

«ԴՐԻՄ ՓՐՈՋԵԿՏ» ՍՊԸ

(լիցենզավորված քաղաքաշինության գործունեության սուբյեկտի անվանումը)

ՏՐԱՆՍՊՈՐՏԱՅԻՆ ՈՒՂԻՆԵՐ (ԱՎՏՈՄՈԲԻԼԱՅԻՆ ՃԱՆԱՊԱՐՀՆԵՐ, ԵՐԿԱԹՈՒՂԱՅԻՆ ԳԾԵՐ ԵՎ ՕԴԱՆԱՎԱԿԱՅԱՆՆԵՐ, ԱՐՀԵՍՏԱԿԱՆ ԿԱՌՈՒՑՎԱԾՔՆԵՐ՝ ԿԱՄՈՒՐՋՆԵՐ, ԹՈՒՆԵԼՆԵՐ, ՈՒՂԵԱՆՑՆԵՐ, ԷՍՏԱԿԱԴԱՆԵՐ, ՀԵՆԱՊԱՏԵՐ ԵՎ ԱՅԼՆ)

(քաղաքաշինության բնագավառում գործունեության ենթատեսակը)

21.08.2024թ.

(ներդիրը տալու օրը, ամիսը, տարեթիվը)

Գործողության ժամկետը՝ 21.08.2029թ.

(օրը, ամիսը, տարեթիվը)

Ներդիրը վավերական է լիցենզիայի առկայության դեպքում

ՀՍԿԻՉ ՀԱՄԱՐ՝ **UGB9-B197-841D-B4E5**

Սույն փաստաթուղթը տրված է բացառապես էլեկտրոնային եղանակով: Փաստաթղթի վավերականության ստուգումն ու էլեկտրոնային բնօրինակի ներբեռնումը հնարավոր է իրականացնել https://verify.e-gov.am Հայաստանի Հանրապետության պաշտոնական փաստաթղթերի վավերականության ստուգման միասնական համակարգի կայքում մուտքագրելով հսկիչ համարը կամ սքանավորելով արագ արձագանքման ծածկագիրը (QR Code):

Պատասխնատու մասնագետի/ների անձնագրային տվյալներ	հավաստագրի սերիա	հավաստագրի համար	ստանալու օր, ամիս, տարեթիվ
ՏԻԳՐԱՆ ԱՄԻՐԽԱՆՅԱՆ	Հ	001002	2024-08-06

ՀՍԿԻՉ ՀԱՄԱՐ՝ UGB9-B197-841D-B4E5
Սույն փաստաթուղթը տրված է բացառապես էլեկտրոնային եղանակով: Փաստաթղթի վավերականության ստուգումն ու էլեկտրոնային բնօրինակի ներբեռնումը հնարավոր է իրականացնել https://verify.e-gov.am Հայաստանի Հանրապետության պաշտոնական փաստաթղթերի վավերականության ստուգման միասնական համակարգի կայքում մուտքագրելով հսկիչ համարը կամ սքանավորելով արագ արձագանքման ծածկագիրը (QR Code):

«ԳԵՈԶՈՆ»

ՍԱՀՄԱՆԱՓԱԿ ՊԱՏԱՍԽԱՆԱՏՎՈՒԹՅԱՄԲ ԸՆԿԵՐՈՒԹՅՈՒՆ

Տարածք՝ ՀՀ ԱՐԱՐԱՏԻ ՄԱՐԶԻ, ՄԱՍԻՍ ՀԱՄԱՅՆՔԻ ԱՍՖԱԼՏԱՊԱՏՎՈՂ ՆՈՐ ԿՅՈՒՐԻՆ ԳՅՈՒՂԻ ԿԵՆՏՐՈՆԱԿԱՆ ՓՈՂՈՑ

ԻՆԺԵՆԵՐԱԵՐԿՐԱԲԱՆԱԿԱՆ ԵԶՐԱԿԱՑՈՒԹՅՈՒՆ

Լիցենզիա 17628

Պատվիրատու՝ «ԴՐԻՄ ՓՐՈՋԵԿՏ» ՍՊԸ

Տնօրեն՝ Դ. Ասատրյան

Ճարտարագետ-երկրաբան՝ Դ. Ասատրյան

Երևան – 2022

ՀՀ ք. Երևան, Բաշինջաղյան 169շ/44բն. ☎ (094) 400661 E-mail asatrian.79@mail.ru

ԲՈՎԱՆԴԱԿՈՒԹՅՈՒՆ

Լիցենզիա, ներդիր (նմուշի օրինակ)----------3

Բացատրական մաս----------5

Ներածություն----------5

1. Ընդհանուր տեղեկություններ----------7

2. Տարածքի երկրաբանալիթոլոգիական կառուցվածքը----------9

3. Եզրակացություն----------11

4. Օգտագործված գրականության ցանկ----------12

5. ՈՒղեգծի լուսանկարներ----------13

ՀԱՅԱՍՏԱՆԻ ՀԱՆՐԱՊԵՏՈՒԹՅԱՆ
ՔԱՂԱՔԱՇԻՆՈՒԹՅԱՆ ԿՈՄԻՏԵ

ԼԻՑԵՆԶԻԱ

ՔՊԼ 17628

(լիցենզիայի համարը)

ՔԱՂԱՔԱՇԻՆՈՒԹՅԱՆ ԲՆԱԳԱՎԱՌՈՒՄ ԻՆԺԵՆԵՐԱԿԱՆ ՀԵՏԱԶՆՆՈՒՄ

(գործունեության տեսակը)

Տրված է «10 ՀՈՒԼԻՍԻ 2020թ.» «ԳԵՈԶՈՆ» ՍՊԸ ԵՐԵՎԱՆ, ԱԶԱՓՆՅԱԿ, ԲԱՇԻՆՋԱՂՅԱՆ Փ., 169, 44 բն.

(լիցենզիան տալու ամսաթիվը, իրավաբանական անձի անվանումն ու գտնվելու վայրը
իսկ անհատ ձեռնարկատիրոջ համար ազգանունը, անունն ու բնակության վայրը)

ՀՀ Արարատի մարզի Մասիսի համայնքի ավագանու պատվոյ Հայր Պատվոյ գրադարանաբան Ս.

Գործողության ժամկետը՝ ԱՆԺԱՄԿԵՏ

ՀՀ ՔԱՂԱՔԱՇԻՆՈՒԹՅԱՆ
ԿՈՄԻՏԵԻ ՆԱԽԱԳԱՀ
ՊԱՐՏԱԿԱՆՈՒԹՅՈՒՆՆԵՐԸ ԿԱՏԱՐՈՂ

(ստորագրություն)

Ա.Ղ.

Ա. ՂՈՒԼԱՐՅԱՆ

(անուն, ազգանուն)

ՀԱՅԱՍՏԱՆԻ ՀԱՆՐԱՊԵՏՈՒԹՅԱՆ

ՔԱՂԱՔԱՇԻՆՈՒԹՅԱՆ ԿՈՄԻՏԵ

ԼԻՑԵՆԶԻԱՅԻ ՆԵՐԴԻՐ

ՔՊԼ N 17628 - Մ

(լիցենզիայի և ներդիրի համարները)

«ԳԵՈԶՈՆ» ՍՊԸ

(կազմակերպության անվանումը և մասնագետի անձնագրային տվյալները)

ԿԱՐԵՆ ԿՈՒՌՈՅԱՅԻ ՀՈՎՍԵՓՅԱՆ 006321335 ԴԱՎԻԹ ԳԱԳԻԿԻ ԱՍԱՏՐՅԱՆ 012744637

(կազմակերպության անվանումը և մասնագետի անձնագրային տվյալները)

ԻՆԺԵՆԵՐԱԿԱՆ ՀԵՏԱԶՆՆՈՒՄ Հ2 Հրապարակի Տարածքի

(գործունեության ոլորտը) Ներառյալ հանդիսանալով սեփականատեր Երևան Գյուղերի Գրասենյակ

10. 07. 2020թ.

(տալու ամսաթիվը)

ԳՈՐԾՈՒՆԵՈՒԹՅԱՆ ԺԱՄԿԵՏԸ՝ ԱՆԺԱՄԿԵՏ

ՀՀ ՔԱՂԱՔԱՇԻՆՈՒԹՅԱՆ

ԿՈՄԻՏԵԻ ՆԱԽԱԳԱՀԻ ՊԱՐՏԱԿԱՆՈՒԹՅՈՒՆՆԵՐԸ ԿԱՏԱՐՈՂ՝ (պտորագրությունը) Ա. ՂՈՒԼԱՐՅԱՆ (անուն ազգանուն)

Ներդիրը վավերական է լիցենզիայի առկայության դեպքում

ԲԱՑԱՏՐԱԿԱՆ ՄԱՍ

Ներածություն

1.«ԳԵՈԶՈՆ» ՍՊԸ-ի կողմից ճարտարագետ-երկրաբանի կոորդինացմամբ և ղեկավարմամբ, համապատասխան ՀՀՇՆ-1-2,01-99-ի, ՀՀ Արարատի մարզի, Մասիս համայնքի ասֆալտապատվող Նոր Կյուրին գյուղի կենտրոնական փողոցի ինժեներաերկրաբանական կառուցվածքի, գրունտների կարգերի պարզաբանման նպատակով իրականացվել են ճարտարագիտաերկրաբանական ուսումնասիրություններ:

2. Աշխատանքները իրականացվել են «ԳԵՈԶՈՆ» ՍՊԸ-ի կողմից «ԴՐԻՄ ՓՐՈՋԵԿՏ» ՍՊԸ-ի պատվերով: Աշխատանքների իրականացման նպատակն է, համաձայն Հայաստանի Հանրապետության նորմատիվա-տեխնիկական փաստաթղթերի, ՀՀ Արարատի մարզի, Մասիս համայնքի ասֆալտապատվող Նոր Կյուրին գյուղի կենտրոնական փողոցի նախագծային փաստաթղթերի մշակման համար անհրաժեշտ երկրաբանական տվյալների հավաքագրումը և համապատասխան եզրակացության կազմումը: Վերը շարադրված խնդիրը լիարժեք լուծելու նպատակով իրականացվել են հետևյալ աշխատանքները.

Ճարտարագիտաերկրաբանական հետազննություններ.

1. Ուսումնասիրվել է տվյալ տարածքի երկրաբանական կառուցվածքը: Նշված և հարակից տարածքներին վերաբերվող տարբեր աղբյուրներում զետեղված, նախկինում կատարված ինժեներաերկրաբանական հետազոտումների տվյալների հավաքում, կանոնակարգում, համադրում և վերլուծություն:
2. Տեղադիտական հետազննություններով վերհանել վտանգավոր երկրաբանական երևույթները և պրոցեսները, եթե դրանք առկա են (սողանք, քարաթափում, ճահճացում և այլ):
3. Գոյություն ունեցող փոսորակների խրամուղիների և տեղանքում արխիվային նյութերի միջոցով պարզաբանել գրունտների շերտերը և դրանց հզորությունները, ինչպես նաև ստորգետնյա ջրերի առկայությունը:
4. Օգտագործել այս տարածքում նախկինում կատարված լաբորատոր նյութերը՝ կախված լիթոլոգիական կտրվածքների առանձնահատկություններից:
5. Նախկինում կատարված խախտված և բնական կառուցվածքի գրունտների փորձանմուշների լաբորատոր ուսումնասիրություններ, դրանց ֆիզիկամեխանիկական բնութագրերի ամփոփում:

6. Դաշտային և ֆոնդային նյութերի կամերալ մշակում:

Վերը շարադրված աշխատանքների իրականացման արդյունքում կազմվել է տեղանքի ինժեներաերկրաբանական պայմանների մասին եզրակացություն:

Տեղանքը՝ ըստ ՀՀՇՆ-1-2,01-99-ի ինժեներաերկրաբանական պայմանների, I-ին կարգի տեղամաս է:

Ուսումնասիրվող տարածքի տեղազննումը կատարվել է 2022 թվականի օգոստոս ամսին: Ուսումնասիրվել են գոյություն ունեցող փոսորակները, խրամուղիները, հարակից տարածքների բնական կտրվածքները, ինչպես նաև օգտագործվել են ֆոնդային տվյալները: Տեղանքի մանրամասն ուսումնասիրության և գոյություն ունեցող բնական բացվածքների, տեղանքում առկա կտրվածքների հիման վրա տվյալ տարածքում գրունտները պարզ են դարձել:

Ուսումնասիրվող Նոր Կյուրին տեղանքի կոսմոֆոտո

1. ԸՆԴՀԱՆՈՒՐ ՏԵՂԵԿՈՒԹՅՈՒՆՆԵՐ

Աշխարհագրական տեսակետից տարածքը տեղադրված է ՀՀ Արարատի մարզի, Մասիս համայնքի Նոր Կյուրին բնակավայրի տարածքում:

Գեոմորֆոլոգիական տեսակետից ուսումնասիրվող տարածքը տեղադրված է Արարատյան հարթավայրի սահմաններում, նրա հյուսիս արևմտյան մասում: Մակերեսը հարթ է, աննշան թեքությամբ դեպի հարավ: Ռելիեֆի բացարձակ նիշերը տատանվում են ծովի մակարդակից 912.0-950.0 մետրի սահմաններում:

Երկրաբանական կառուցվածքում ուսումնասիրվող շրջանի տարածքում մասնակցում են չորրորդականի հասակի լճային-ալյուվիալ նստվածքները, որոնք ներկայացված են՝ ավազակավերով, ավազներով, լճային կավերով և գլաքարա-ճալաքարա-կոպճային առաջացումներով (tAlQ):

Կլիման ուսումնասիրվող տարածքի կլիմայական պայմանները բնութագրելիս վկայակոչել ենք ՀՀ քաղաքաշինության նախարարության ՀՀՇՆ II-7.01-2011 «Շինարարական կլիմայաբանություն» նորմատիվային փաստաթուղթը և քանի որ ուսումնասիրվող տարածքը գտնվում է Արարատի մարզի Մասիս համայնքի տարածքում, ուստի բերում ենք նրա համապատասխան կլիմայական ցուցանիշները: ՈՒսումնասիրվող տարածքին բնորոշ է շոգ և չոր ամառը՝ հուլիսի միջին ամսական ջերմաստիճանը 25˚C է, միջին տարեկան հարաբերական խոնավությունը 60% (ժ.15- ին), լեռնահովտային քամիները 2-3 մ/վրկ արագությամբ և ցուրտ անհողմային ձմեռը՝ հունվարի միջին ամսական ջերմաստիճանը -3,7˚C է, թույլ քամիները 2-3մ/վրկ արագությամբ:

Ստորև աղյուսակի տեսքով բերվում է մի քանի կլիմայական տվյալներ՝ ըստ Էջմիածնի օդերևութաբանական կայանի դիտարկումների:

Օդի ջերմաստիճանը, ˚C

Բնակա-վայրի անվա-նումը	Բարձրություն-ը ծովի մակար-դակից, մ	Օդի միջին ամսական, ըստ ամիսների °C												Միջին տարե-կան	Բացար-ձակ նվազա-գույն	Բացար-ձակ առավե-լագույն
		I	II	III	IV	V	VI	VII	VIII	IX	X	XI	XII			
Էջմիածին	853	-3.7	-1.2	5.1	12.2	17.1	21.2	25.2	25.1	20.1	13.0	6.1	0.4	11.7	-31	41

Օդի հարաբերական խոնավությունը (%)

Բնակա-վայրի անվանումը	Օդի հարաբերական խոնավությունը. %														
	ըստ ամիսների												Միջին տարեկան	միջինը ժամը 15-ին	
	I	II	III	IV	V	VI	VII	VIII	IX	X	XI	XII		ամենա-ցուրտ ամսվա	Ամենաշոգ ամսվա
Էջմիածին	76	72	62	59	55	50	44	43	47	65	74	78	60	-	34

Մթնոլորտային տեղումները և ձնածածկույթը

Բնակա-վայրի անվանումը	Տեղումների քանակը միջին ամսական մմ օրական առավելագույնը													Ձյան ծածկույթը		
	Ըստ ամիսների												տարե-կան	տասնօրյա առավելա-գույնը, սմ	օրերի թիվը	ջրի առա-վելագույն քանակը ձյան մեջ, մմ
	I	II	III	IV	V	VI	VII	VIII	IX	X	XI	XII				
Էջմիածին	18 14	20 22	26 25	37 26	45 29	26 46	15 34	10 25	10 27	25 25	24 46	18 18	472 85	48	44	-

Գրունտի սառչման առավելագույն խորությունը, համաձայն ՀՀՇՆ II-7.01.2011 նորմերի, ուսումնասիրվող տարածքում կազմում է 0,6 մետր:

Քամու արագությունը 25 տարվա ընթացքում 21մ/վ է, 50 տարվա ընթացքում 23մ/վ:

Ձյան նորմատիվային կշիռը՝ 50կգ/մ² է:

Քամու արագության նորմատիվային ճնշումը՝ 35կգ/մ² է:

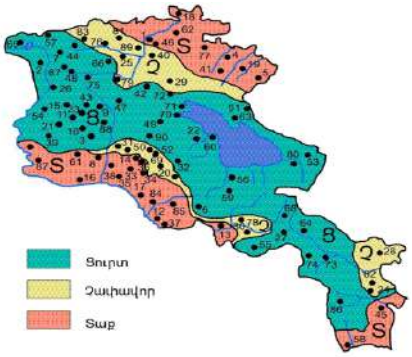

Նկ 2. Կլիմայական շրջանացման սխեմատիկ քարտեզ

<u>Հիդրոերկրաբանական տեսակետից</u> տեղազգնվող տարածքում գրունտային ջրերը գտնվում են 10 մետրից խորը հորիզոններում:

<u>Ֆիզիկաերկրաբանական</u> վտանգավոր երևույթներ ինչպիսիք են կարստը, սողանքը, քարաթափությունը, փլուզումը, ճահճացումը և այլն, որոնք կարող են բացասական ազդեցություն ունենալ ուսումնասիրվող տեղամասում շինարարության համար՝ բացակայում են:

Շրջանի սեյսմիկ պայմանները

Ըստ սեյսմիկ հատկության՝ ՀՀՇՆ 20-04.2020թ.-ի, տեղազննվող շրջանը գտնվում է I սեյսմիկ գոտում՝ արագացման առավելագույն մեծությունը՝ Amax=0,3g:

2. Տարածքի երկրաբանալիթոլոգիական կառուցվածքը

Համաձայն կատարված ուսումնասիրությունների՝ առկա բնական կտրվածքների, նախկինում հորատման և արխիվային նյութերի տվյալների (նախկինում լաբորատոր ուսումնասիրման հիման վրա), ուսումնասիրվող տեղամասի երկրաբանական կառուցվածքում մասնակցում են **գետաքար, կոպիճ**:

Տեղամասի երկրաբանալիթոլոգիական կտրվածքին մասնակցում հետևյալ 2 ինժեներաերկրաբանական (ԻԵՏ) տարրերը կամ շերտերը վերևից–ներքև.

Շերտ1- գետաքար, կոպիճ, խճավազ ավազակավի լցիչով:

Շերտ2- գետաքար, կոպիճ ավազակավի լցիչով:

ՈԻղեգծի համար գրունտները տրվում են մինչև 3.5 մ խորությամբ (տես ստորև):

Նոր Կյուրին գյուղի կենտրոնական փողոցի գրունտները հետևյալն են՝

Շերտ1 0.0-0.2մ Գետաքար, կոպիճ, խճավազ ավազակավի լցիչով:
Գրունտը պառկապնդված է:
Ծավալային կշիռը՝ 2.0-2.1 տ/մ^3
Հաշվարկային ճնշումը՝ 3.5 կգ/սմ^2
Գրունտը ըստ շահագործման դժվարության՝
համաձայն ՀՀՇՆ 32-01-2022-ի աղ.101-ի 12.IVp կարգ է:

Շերտ2 0.2-3.5մ Գետաքար, կոպիճ ավազակավի լցիչով:
Ծավալային կշիռը՝ 1.9 տ/մ^3
Հաշվարկային ճնշումը՝ 2.5-3.0 կգ/սմ^2
Գրունտը ըստ շահագործման դժվարության՝
համաձայն ՀՀՇՆ 32-01-2022-ի աղ.101-ի 5.4) IV կարգ է:

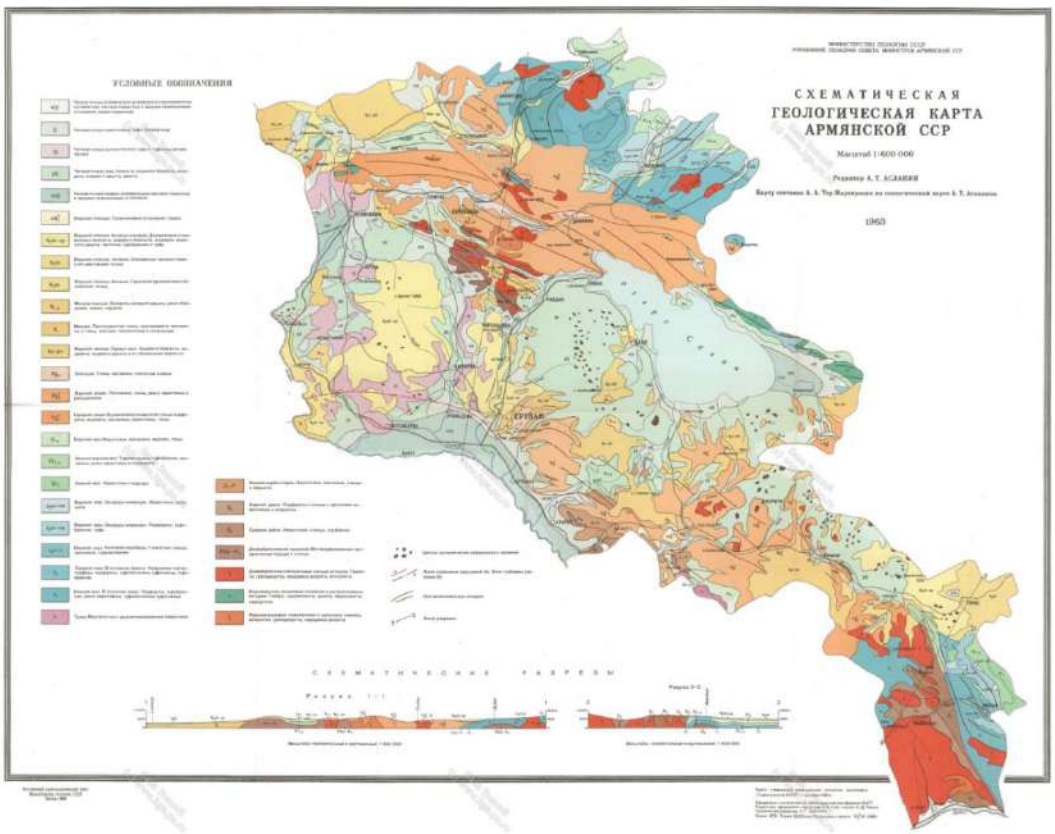

lalQ — Четвертичные озерно-аллювиальные песчано-глинистые и валунно-галечниковые отложения

3.ԵԶՐԱԿԱՑՈՒԹՅՈՒՆ

Կատարված հետազոտությունների և դրանց արդյունքների վերլուծությունը բերել են հետևյալ եզրակացության.

Հետազոտվող տարածքը գտնվում է է ՀՀ Արարատի մարզի, Մասիս համայնքի տարածքում: Ռելիեֆի բացարձակ նիշերը տեղամասում ծովի մակարդակից տատանվում են՝ 912.0-950.0 մետրերի սահմաններում:

• Տեղամասի երկրաբանական կտրվածքը՝ հետազոտված խորությունների սահմաններում, ներկայացված է գրունտների 2 շերտերով:

• Ուսումնասիրվող տեղամասում ճանապարհի կառուցման համար, որպես հիմնատակ գրունտները հուսալի են:

• Համաձայն ՀՀՇՆ 20-04.2020թ.-ի, «Սեյսմակայուն շինարարության նախագծման նորմեր»-ի ՀՀ տարածքի սեյսմիկ գոտիավորման քարտեզի ուսումնասիրվող տարածքը գտնվում է 1-ին սեյսմիկ գոտում, արագացման առավելագույն մեծությունը՝ Amax=0,3g:

• Գրունտի սառչման առավելագույն խորությունը՝ համաձայն ՀՀՇՆ II-7.01.2011 նորմերի, ուսումնասիրվող տարածքում կազմում է 0,6 մետր:

• Տեղազգնվող տարածքում գրունտային ջրերը գտնվում են 10 մետրից խորը հորիզոններում:

• Ֆիզիկաերկրաբանական վտանգավոր երևույթները ինչպիսիք են կարստը, սողանքը, փլուզումը քարաթափությունը, ճահճացումը՝ բացակայում են:

• Ինժեներաերկրաբանական պայմանները բարենպաստ են շինարարական աշխատանքներ իրականացնելու համար:

• Ուսումնասիրվող տեղամասում փոսորակները կամ խրամուղիները բացելուց և նախագծային նիշերին հասնելուց հետո՝ հարկ լինելու դեպքում ինժեներ-երկրաբանի կողմից կատարել գրունտների ճշգրտում:

Ճարտարագետ-երկրաբան՝ Դ. Ասատրյան

«ԳԵՈԶՈՆ»
«GEOZONE»
01302936

4. ՕԳՏԱԳՈՐԾՎԱԾ ԳՐԱԿԱՆՈՒԹՅԱՆ ՑԱՆԿ

1. ГОСТ 5180-201525100-2011. Грунты. Классификация.

2. ՀՀՇՆ IV 10.01.01-2006 “ ՇԵՆՔԵՐԻ ԵՎ ԿԱՌՈՒՑՎԱԾՔՆԵՐԻ ՀԻՄՆԱՏԱԿԵՐ”

3.•ՀՀՇՆ 32-01-2022-ի աղյուսակ-101 «Բնահողերի և ապարների դասակարգում»

4. ՀՀՇՆ 20-04.2020թ.-Երկրաշարժադիմացկուն շինարարություն

5. ՀՀՇՆ 1 – 2.01-99 «Ինժեներական հետազոտություններ շինարարության համար։ Հիմնական դրույթներ»

6. ՀՇՆ II-7.01-2011 «Շինարարական կլիմայաբանություն»

7. Геология АрмССР том 1 Геоморфология 1961г.

5. Նոր Կյուրին գյուղի կենտրոնական փողոցի լուսանկարներ՝

Բ Ա Ց Ա Տ Ր Ա Գ Ի Ր

Սույն նախագծով նախատեսված է ***ՀՀ Արարատի մարզի Մասիս համայնքի Նոր Կյուրին բնակավայրի Կենտրոնական փողոցի ասֆալտապատման աշխատանքները****:*

Աշխատանքային նախագիծը կազմված է համաձայն Մասիս համայնքի կողմից տրված տեխնիկական բնութագիր-գնման ժամանակացույցի և ԱՄՄՀ-ԳՀԾՁԲ-25/42-1 ծածկագրով պայմանագրի, կնքված Մասիս համայնքի և «Դրիմ Փրոջեկտ» ՍՊԸ-ի միջև:

Ներկայացված տեղամասերում 2022 թվականի օգոստոս ամսին կատարվել են Տեղագրագեոդեզիական հետազննման աշխատանքներ համաձայն ГОСТ 32869-2014-ի, Ինժեներաերկրաբանական հետազննման աշխատանքներ համաձայն ГОСТ 32868-2014-ի, և առկա վիճակի լուսանկարահանում:

ՆԵՐԱԾՈՒԹՅՈՒՆ

Սույն ճանապարհահատվածը գտնվում են Արարատի մարզում, Մասիս համայնքի Նոր Կյուրին բնակավայրում, ասֆալտապատվող փողոցների երկարությունը՝

- *Կենտրոնական փողոց Հատված I – 0,828 կմ*
- *Կենտրոնական փողոց Հատված II – 1,529 կմ*

Վերոնշյալ փողոցի ճանապարհային պատվածքը հիմնականում ասֆալտապատ է, որը մեծ մասամբ քայքայված և քանդված վիճակում է: Նախագծով նախատեսվում է գրունտի մշակում էքսկավատորով, հողային պաստառի համահարթեցում, ավազակոպճային շերտի կառուցում, խճային հիմքի տեղադրում՝բիտումի ներծծումով և մանրահատիկ ա/բետոնե շերտի տեղադրում: Նախատեսվում է մետաղական խողովակների փոխարինում, կողնակների ամրացում ավազակոպիճով, ինչպես նաև իջատեղերերում ավազակոպճային շերտի կառուցում, խճային հիմքի տեղադրում՝բիտումի ներծծումով և մանրահատիկ ա/բետոնե շերտի տեղադրում: Նախատեսվում է նոր առվի կառուցում մետաղական կիսախողովակներով:

ՏԵԽՆԻԿԱԿԱՆ ՆՈՐՄԱՏԻՎՆԵՐ

Համաձայն գոյություն ունեցող ճանապարհի պարամետրերի, նախագծվող ճանապարհները III տեխնիկական կարգի է:

Հիմանանորոգման նախագիծն իրականացվել է ՀՀՇՆ 32-01-2022 և ՀՀՇՆ 30-01-2023 նորմերի ու պահանջների համաձայն, AutoCad 2021 թ. և Civil3D 2021 թ. համակարգչային ծրագրերով:

ՀՈՂԱՅԻՆ ԱՇԽԱՏԱՆՔՆԵՐ

Նախատեսվում է իրականացնել քանդման և հողային աշխատանքներ հետևյալ ծավալներով

- *հանույթ.*
  - *Երթևեկելի մաս՝ –– 3484,9 մ³,*
  - *Իջատեղեր՝ –– 750,2 մ³,*

Մանրամասն աշխատանքային ծավալները ներկայացված են ամփոփագրերում:

Հողային աշխատանքների ժամանակ առաջացած շին. աղբը նախատեսվում է տեղափոխել լցակույտ մոտ 10 կմ հեռավորության վրա, սակայն լցակույտի հստակ տեղը և հեռավորությունը անհրաժեշտ է ճշտել Պատվիրատուի հետ, նախքան շինարարական աշխատանքները սկսելը:

ՃԱՆԱՊԱՐՀԱՅԻՆ ՊԱՏՎԱԾՔ

Նախատեսվում է իրականացնել

- *Ասֆալտապատում.*
  - *Երթևեկելի մաս*
    - *Ավազակոպճային շերտի տեղադրում h=10սմ հաստությամբ––14 142 մ² մակերեսով,*
    - *Խճային հիմք բիտումի տարածումով (4,12տ 1000մ²), h-15սմ––14 142 մ² մակերեսով,*
    - *Մանրահատիկ ա/բետոն „Բ”տիպի h-5սմ – 14 142 մ² մակերեսով,*
  - *Իջատեղեր*
    - *Ավազակոպճային շերտի տեղադրում h=10սմ հաստությամբ––2500,5 մ² մակերեսով,*
    - *Խճային հիմք բիտումի տարածումով (4,12տ 1000մ²), h-15 սմ––2500,5մ² մակերեսով,*
    - *Մանրահատիկ ա/բետոն „Բ”տիպի h-5սմ – 2500,5 մ² մակերեսով:*

Մանրամասն աշխատանքային ծավալները ներկայացված են ամփոփագրերում

ՄԵՏԱՂԱԿԱՆ ԽՈՂՈՎԱԿՆԵՐ ԵՎ ԿԻՍԱԽՈՂՈՎԱԿՆԵՐ

- *Խրամուղու քանդում էքսկավատորով –– 107,9 մ³,*
- *Մետաղական խողովակների տեղադրում (d=250-530 մմ)–– 129,5 գծմ,*
- *Մետաղական կիսախողովակների տեղադրում (d=325-426 մմ)–– 371,0 գծմ,*
- *Խրամուղու հետադարձ լիցքի իրականացում էքսկավատորով–– 30,7 մ³,*

Մանրամասն աշխատանքային ծավալները ներկայացված են ամփոփագրերում

ԵՐԹԵՎԵԿՈՒԹՅԱՆ ԱՆՎՏԱՆԳՈՒԹՅԱՆ ԿԱԶՄԱԿԵՐՊՈՒՄ ԵՎ ՃԱՆԱՊԱՐՀԻ ԿԱՀԱՎՈՐՈՒՄ

Նախագիծը կազմված է ՀՀՇՆ 32-01-2022 նորմաների և պահանջներին համապատասխան, որից ելնելով մշակված են կոմպլեքս միջոցառումներ երթևեկության անվտանգությունը ապահովելու համար: Երթևեկության անվտանգության և վարորդի կողմնորոշման համար նախագծով նախատեսված է իրականացնել ճանապարհի երթևեկելի մասի գծանշում լուսանդրադարձիչ գնդիկներով համաձայն ԳՕՍՏ 32953-2014-ի պահանջների և ճանապարհային նոր նշանների տեղադրում համաձայն ԳՕՍՏ Ռ 52290-2004-ի պահանջների:

- *Ճանապարհային նոր նշանների տեղադրում–– 101 հատ,*
- *Երթևեկելի մասի գծանշում հոծ գծով–– 1,540 կմ,*
- *Երթևեկելի մասի գծանշում ընդհատված գծով –– 0,660 կմ,*
- *Գծանշան – 21,6 մ²*

Մանրամասն աշխատանքային ծավալները ներկայացված են ամփոփագրերում

Աշխատանքների իրականացման ժամանակ անհրաժեշտ է օգտվել գծագրերից և ամփոփագրերից:

Գծանշման ներկը պետք է ունենա բարձր պլաստիկություն և բարձր ծածկողականություն, երկարաժամկետ դիմացկունություն և կիրառություն ապահովելու համար: Բարձր դիմադրություն ջերմաստիճանի փոփոխություններին (-40-ից +60°C) և ուլտրամանուշակագույն ճառագայթմանը:

ԿՈՂՆԱԿՆԵՐ

Հիմնանորոգվող ճանապարհի հատվածում նախատեսվում է իրականացնել կողնակներ:

Նախատեսվում է կողնակների մաքրում բուսական շերտից, բնահողի հեռացում, անհրաժեշտության դեպքում ցամաքուրդային գրունտի տեղադրում և կողնակների ամրացում ավազակոպիճով h=5սմ հաստությամբ :

- *Կողնակների ամրացում ավազակոպիճով h=5սմ –4382,0 մ² մակերեսով,*

Մանրամասն աշխատանքային ծավալները ներկայացված են ամփոփագրերում:

Հաշվի առնելով վերոնշյալ փողոցում բնակելի շինությունների առկայությունը, շինարարական աշխատանքներ իրականացնելիս կարող են ի հայտ գալ որոշ խոչընդոտներ, որոնք անհրաժեշտության դեպքում հնարավոր կլինեն իրականացնել տեղային լուծումներով և որոշակի փոփոխություններ կատարելով՝ Պատվիրատուի կողմից համաձայնություն ստանալու դեպքում:

ՇԻՆԱՐԱՐԱԿԱՆ ԱՇԽԱՏԱՆՔՆԵՐԻ ԿԱԶՄԱԿԵՐՊՄԱՆ ԵՎ ԱՆՎՏԱՆԳՈՒԹՅԱՆ ԱՊԱՀՈՎՈՒՄ

Շինարարական աշխատանքները սկսելուց առաջ կապալառուն պետք է օբյեկտի սկզբում և վերջում տեղադրի համապատասխան տեղեկատվական նշաններ, որտեղ պետք է նշված լինի օբյեկտի անվանումը, օբյեկտի շինարարական աշխատանքների ժամկետը, պատվիրատուն և կապալառուն, կոնտակտային հեռախոսահամարը: Անհրաժեշտ է համայնքի ներկայացուցիչների հետ ճշտել ստորգետնյա ցանցերի տեղադիրքը և նշանակությունը:

Շինհրապարակը պետք է կահավորված լինի հակահրդեհային միջոցներով և բժշկական առաջին օգնության պարագաներով: Գիշերային պայմաններում շինարարական աշխատանքների իրականացման դեպքում կապալառուն պետք է ապահովի շինհրապարակի և աշխատանքների կատարման վայրի համապատասխան լուսավորությունը:

Աշխատանքը պետք է կազմակերպել այնպես, որ ապահովվի մարդկանց անվտանգությունն ու հարմարությունը և պաշտպանի տեղամասին մոտ եղած բնակիչներին և նրանց ունեցվածքը: Պետք է ապահովել հանրային երթևեկությունը նորոգվող տեղամասի հարակից ու տեղամասի սահմաններում գտնվող ճանապարհների վրա՝ մինչև աշխատանքն ընդունվի: Կապալառուն պետք է համագործակցի տեղի ճանապարհային ոստիկանության հետ և ձեռք բերի երթևեկության կազմակերպման պլանի իրականացման համար պահանջվող բոլոր թույլտվությունները: Շինարարական աշխատանքների ընթացքում պետք է ապահովել մուտքեր՝ իջատեղերի, ճանապարհների, փողոցների, ձեռնարկությունների տարածքների, կայանատեղերի, բնակելի վայրերի, ավտոտնակների և այլ օբյեկտների համար, երթևեկելի մասից հեռացնել հողի կուտակումներն ու այլ նյութերը:

Շինարարական աշխատանքների ընթացքում, երբ ճանապարհը բաց է հանրային երթևեկության համար, շինարարական գործողությունները անհրաժեշտ է սահմանափակել.

- պետք է ապահովել առնվազն 3,5մ լայնությամբ երթևեկության գոտիներ

- կայանատեղերը պետք է տեղադրել երթևեկելի գոտուց առնվազն 4մ հեռու կամ երթևեկության հաստատված արգելապատնեշներից այն կողմ,

- սարքավորումները պետք է բանեցնել երևեկության ուղղությամբ, եթե դա գործնականում կիրառելի է,

- կից երթևեկության գոտիների շինարարությունը պետք է ավարտել նույն օրը, նույն մակարդակի վրա, բացի այն դեպքերից, երբ անկումները գերազանցում են 75մմ-ը և բարձրություններն ունեն 1:3 հարաբերություն: Այն դեպքերում, երբ կից գոտիների անկումները գերազանցում են 75մմ-ը և բարձրություններն ունեն 1:3 հարաբերություն՝ աշխատանքը կարող է թողնվել հաջորդ օրվան: Տվյալ դեպքում գիշերվա համար պետք է տեղադրել <<Անհարթ ծածկ>> զգուշացնող նշաններ,

լուսաազդանշանային առկայծող լապտերներ և լուսանդրադարձնող ժապավեններով ամրացված արգելափակոցներ:

ՇՐՋԱԿԱ ՄԻՋԱՎԱՅՐԻ ՊԱՀՊԱՆՈՒՄ

Շրջակա միջավայրի պաշտպանություն և բնական ռեսուրսների արդյունավետ օգտագործման համար պետք է հաշվի առնել ՀՀՇՆ 30-01-2023 դրույթները: Շինարարության ժամանակ անհրաժեշտ է հատուկ ուշադրություն դարձնել շրջակա միջավայրի վրա: Աշխատանքների ավարտից հետո անհրաժեշտ է մաքրել շրջակա տարածքը ավելորդ գրունտից և շին.աղբից՝ բեռնումով և տեղափոխումով լցակույտ:

Շինարարական աշխատանքների կազմակերպումն իրականացնել ՀՀՇՆ I-3.01.01-08 <<Շինարարական արտադրության կազմակերպում շինարարական նորմերով և ՀՀ քաղաքաշինության նախարարի 2008 թվականի հունվարի 14-ի N 07-Ն հրամանով կատարման կարգով>> սահմանված շինարարական հրապարակի կազմակերպմանը, աշխատանքների իրականացման, տեխնոլոգիաների և անվտանգության պայմանների ապահովմանը ներկայացնող պահանջների համապատասխան, մասնավորապես.

- շինարարության կազմակերպման նախագծով նախատեսված շինարարական հրապարակի գլխավոր հատակագծին համապատասխան տեղում ապահովել շինարարակն հրապարակի (ուղեգծի) հատկացումը, ցանկապատումը (պահպանական, պաշտպանական կամ ազդանշանային), լուսավորումը, երկրաբաշխական նշահարման հիմքերի ստեղծումը, մոտեցման ճանապարհների կառուցումը, պահեստային տնտեսության ստեղծումը և շինարարության կարիքների համար անհրաժեշտ կենցաղային նշանակության ու կոմունալ տնտեսության ժամանակավոր շինությունների նախապատրաստումը,

- շինմոնտաժային աշխատանքների կատարման ժամանակ պահապնել օդի փոշոտվածության և գազոտվածության կանխարգելման պահանջները,

- բանվորների ապահովել անհատական պաշտպանական միջոցներով (հատուկ արտհագուստ, կոշիկ)

- շինարարական հրապարակում գոյացած արտադրական ու կենցաղային աղբը մաքրել, վնասազերծել և փոշու համար անթափանց ծածկոցներ ունեցող մեքենաներով հատուկ սահմանված երթուղիներով տեղափոխել դրանց հեռացման համար նախապես հատկացված վայրեր,

- շինարարական նյութերի և կոնստրուկցիաների փոխադրումը դեպի շինարարական հրապարակ և շինարարական հրապարակից դուրս իրականացնել հատուկ սահմանված երթուղիներով՝ փոշու համար անթափանց ծածկոցներ ունեցող մեքենաներով,

- շինարարության ընթացքում խախտված հողերը ռեկուլտիվացնել, կանխել բնական ռեսուրսների կորուստները, վնասակար արտանետումները հողեր, ջրավազաններ ու մթնոլորտ,

- աշխատանքի պաշտպանության՝ անվտանգության տեխնիկայի, արտադրական, սանիտարահիգիենիկ միջոցառումներ և հակահրդեհային անվտանգության վերաբերյալ անցկացնել պարտադիր հրահանգավորում:

- շինարարության ժամանակ պետք է պահպանել հետևյալ նորմատիվային փաստաթղթերը.

1. ՀՀՇՆ 13-02-2022 «Անվտանգության տեխնիկան շինարարությունում»

2. ՀՀՇՆ I-3.01.01-2008 «Շինարարական արտադրության կազմակերպում» :

Կազմեց՝ /Ռ.Վարդանյան/

Ստուգեց՝ /Տ.Ամիրխանյան/

Պահանջվող տեխնիկական միջոցներ

ՀՀ Արարատի մարզի Մասիս համայնքի Նոր Կյուրին բնակավայրի կենտրոնական փողոցի ասֆալտապատման աշխատանքներ

Հ/Հ	Անվանումը	Տեսակը	Քանակը
1	2	3	4
1	Ասֆալտբետոնի արտադրության գործարան	առնվազն 50տ/ուժ արտադրողականությամբ	1
2	Ավտոինքնաթափ	ցանկացած	6
3	Էքսկավատոր	ցանկացած	2
4	Ավտոգրեյդեր	ցանկացած	1
5	Ասֆալտփռիչ	ոչ պակաս 3մ լայնությամբ (կարգավորվող)	1
6	Աֆտոգուդրոնատոր	ցանկացած	1
7	Ջրի մեքենա	ցանկացած	1
8	Գլդոն 3 - 5 տ	թրթռագլդոն	2
9	Գլդոն 6 - 8 տ	թրթռագլդոն	1
10	Գլդոն 10 - 12 տ	հարթ թմբուկավոր	1
11	Գլդոն 14 - 18 տ	պնևմաանվավոր	1

Կազմեց՝ **/Ռ.Վարդանյան/**

Ստուգեց՝ **/Տ.Ամիրխանյան/**

Պահանջվող լաբորատոր ստուգումներ

ՀՀ Արարատի մարզի Մասիս համայնքի Նոր Կյուրին բնակավայրի կենտրոնական փողոցի ասֆալտապատման աշխատանքներ

Հ/h	*Նյութերի լաբորատոր ստուգափորձ*	*Չափման միավորը*	*Պահանջվող քանակը*
1	*2*	*3*	*4*
1	Ա/բ խառնուրդի կազմի ընտրություն (բաղադրատոմս) մանրահատիկ,խիտ "Բ" տիպի	հատ	1,0
5	**Ավազ ա/բ խառնուրդի համար**		
*	Մանրահատիկ խիտ ա/բ-ի համար 1000մ^3-ից 1 նմուշ	նմուշ	1,0
6	**Խիճ ա/բ խառնուրդի համար**		
*	Մանրահատիկ խիտ ա/բ-ի համար 1000մ^3-ից 1 նմուշ	նմուշ	1,0
7	Խիճ հիմքի համար 1500մ^3-ից 1 նմուշ	նմուշ	2,0
8	Ասֆալտբետոնե խառնուրդ ԱԲԳ-ից մանրահատիկ խիտ "Բ" տիպի, ամեն 500 տն.-ից 1 նմուշ	նմուշ	5,0
11	Ասֆալտբետոնե խառնուրդ տեղադրվաց փռված չխտացված մանրահատիկ խիտ "Բ" տիպի, ամեն 500 տն.-ից 1 նմուշ	նմուշ	5,0
14	**Հանքային փոշի**		
*	Մանրահատիկ խիտ ա/բ-ի համար 200 տն.-ից 1 նմուշ	նմուշ	1,0
15	**Կապակցող նյութ բիտում**		
*	Մանրահատիկ խիտ ա/բ-ի համար 50 տն.-ից 1 նմուշ	նմուշ	1,0
16	Հիմքի համար 50 տն.-ից 1 նմուշ	նմուշ	2,0
19	Ենթահիմքի ավազակոպիճային լցանյութ, հանքից 1 նմուշ, այնուհետև ամեն 2000մ^3-ի դեպքում 1 նմուշ	նմուշ	1,0
20	Ավազակոպիճ կողնակների համար 1 նմուշ, հանքավայրը փոխելու դեպքում յուրաքանչյուր հանքից 1 նմուշ	նմուշ	1,0
21	Ա/բ խառնուրդ տեղադրված խտացված կեռային նմուշ (ամեն 7000մ^2 համար 1 լրակազմ 3 նմուշ)	լրակազմ	2,0
26	Հարթության որոշում, համաձայն 12.07.2022թ. N26-L ՀՀ տարածքային կառավարման և ենթակառուցվածքների նախարարի հրամանի	կմ	2,357

Կազմեց՝ / Ռ.Վարդանյան/

Ստուգեց՝ /Տ.Ամիրխանյան/

Օրացուցային գրաֆիկ

ՀՀ Արարատի մարզի Մասիս համայնքի Նոր Կյուրին բնակավայրի կենտրոնական փողոցի ասֆալտապատման աշխատանքներ

Հ/Հ	Կատարվելիք աշխատանքների առանձին տեսակների անվանումներ	I եռամսյակ			II եռամսյակ			III եռամսյակ			IV եռամսյակ		
		հունվար	փետրվար	մարտ	ապրիլ	մայիս	հունիս	հուլիս	օգոստոս	սեպտեմբեր	հոկտեմբեր	նոյեմբեր	դեկտեմբեր
1	*2*	*3*	*4*	*5*	*6*	*7*	*8*	*9*	*10*	*11*	*12*	*13*	*14*
1	Լաբորատոր փորձարկումներ												
2	Ճանապարհային պատվածքի քանդման աշխատանքներ												
3	Իջատեղերի քանդման աշխատանքներ												
4	Ջրահեռացման խողովակների և կիսախողովակների տեղադրման աշխատանքներ												
5	Ճանապարհային պատվածքի կառուցման աշխատանքներ												
6	Իջատեղերի կառուցման աշխատանքներ												
7	Կողնակների տեղադրման աշխատանքներ												
8	Կահավորում												

Ծանոթություն՝
Աշխատանքների կատարման ժամկետը նախատեսվում է՝ 120 օր :

Կազմեց՝ /Ռ.Վարդանյան/

Ստուգեց՝ /Տ.Ամիրխանյան/

ՀՀ Արարատի մարզի Մասիս համայնքի Նոր Կյուրին բնակավայրի կենտրոնական փողոցի ասֆալտապատման աշխատանքներ

Նախատեսված աշխատանքների կատարման համար պահաջվում են՝ <<Քաղաքաշինության բնագավառում շինարարության իրականացում >> լիցենզիա, ըստ հետևյալ ոլորտի՝ ***Տրանսպորտային*** *:*

Աշխատանքային ռեսուրսներ

Նախատեսված աշխատանքների իրականացման համար աշխատանքային ռեսուրսների նվազագույն պահանջներն են.

N	***Որակավորումը***	***Մասնագիտական փորձը***		
		գործունեության ոլորտը	***կատարած աշխատանքը***	***նվազագույն մասնագիտական փորձը***
1	ճարտարագետ - շինարար կամ ճարտարագետ - ճանապարհաշինարար	տրասպորտային շինարարություն	ճանապարհի հիմնանորոգման կամ կառուցման աշխատանքներ	3 տարի
2	գեոդեզիստ	տրասպորտային շինարարություն	ճանապարհի հիմնանորոգման կամ կառուցման աշխատանքներ	3 տարի

Կազմեց՝ **/Ռ.Վարդանյան/**

Ստուգեց՝ **/Տ.Ամիրխանյան/**

Պահանջվող լիցենզիաների տեսակը

ՀՀ Արարատի մարզի Մասիս համայնքի Նոր Կյուրին բնակավայրի կենտրոնական փողոցի ասֆալտապատման աշխատանքներ

Լիցենզիա	Ներդիր
Քաղաքաշինության բնագավարում շինարարության իրականացում՝	Տրանսպորտային

Կազմեց՝ **/Ռ.Վարդանյան/**

Ստուգեց՝ **/Տ.Ամիրխանյան/**

Ուղիղ և կոր տեղամասերի աղյուսակ

Ведомость углов поворота, прямых и кривых

Трасса: **Կենտրոնական փողոց հատված-1**

Описание:

Սկիզբ/ Начальный ПК: 0+00.00

Վերջ/Конечный ПК: 8+28.00

Անկյուն /Точка	Անկյան գագաթի դիրքը/ Положение вершины угла			Շրջադարձի դիրքը/ Величина угла поворота		Շառավիղ, մ/ Радиус, м	Կորի տարերը/ Элементы кривой, м				Անկյան գագաթի հեռավորություն, մ Расстояние между вершинами, м	Ուղիղ մասերի երկարություն Длина прямой, м
				влево	вправо		тангенс	тангенс	круговая кривая	биссектриса		
	ԿՄ/км	ՊԿ/ПК	+									
1	2	3	4	5	6	7	8	9	10	11	12	13
Սկիզբ НТ	0	0	0									
											48,47	36,32
ԱԳ 1	0	0	48,47	3°16'24''		424,97	12,14	11,14	24,28	0,17		
											30,36	15,61
ԱԳ 2	0	0	78,82		0°42'09''	424,97	2,61	1,61	5,21	0,01		
											74,23	53,42
ԱԳ 3	0	1	53,04		14°01'48''	104,97	12,92	11,92	25,7	0,79		
											39,57	12,94
ԱԳ 4	0	1	92,49		18°14'10''	85,44	13,71	12,71	27,2	1,09		
											36,77	13,93
ԱԳ 5	0	2	29,02		17°42'43''	58,57	9,13	8,13	18,11	0,71		
											25,71	9,84
ԱԳ 6	0	2	54,59		6°30'47''	118,47	6,74	5,74	13,47	0,19		
											99,61	91,28
ԱԳ 7	0	3	54,18	1°20'20''		65,68	0,77	0,23	1,53	0		
											53,73	44,23
ԱԳ 8	0	4	7,92	2°31'50''		395,3	8,73	7,73	17,46	0,1		
											31,67	19,15
ԱԳ 9	0	4	39,58	0°39'07''		665,76	3,79	2,79	7,58	0,01		
											31,09	20,46
ԱԳ 10	0	4	70,67	8°12'53''		95,3	6,84	5,84	13,66	0,25		
											16,89	2,93
ԱԳ 11	0	4	87,54	9°11'42''		88,5	7,12	6,12	14,2	0,29		
											47,74	33,15
ԱԳ 12	0	5	35,24	7°32'30''		113,35	7,47	6,47	14,92	0,25		
											45,72	26,79
ԱԳ 13	0	5	80,94	17°13'24''		75,66	11,46	10,46	22,75	0,86		
											23,65	5,25
ԱԳ 14	0	6	4,42	6°35'30''		120,62	6,95	5,95	13,88	0,2		
											17,53	3,24
ԱԳ 15	0	6	21,93	6°14'36''		134,62	7,34	6,34	14,67	0,2		
											111,79	102,03
ԱԳ 16	0	7	33,71		3°56'02''	60,54	2,08	1,08	4,16	0,04		
											30,47	21,59
ԱԳ 17	0	7	64,18		45°49'18''	16,1	6,81	5,81	12,88	1,38		
											17,01	5,37
ԱԳ 18	0	7	80,46		18°51'47''	29,12	4,84	3,84	9,59	0,4		
											13,15	5,63
ԱԳ 19	0	7	93,53	3°41'08''		83,35	2,68	1,68	5,36	0,04		
											21,08	12,65
ԱԳ 20	0	8	14,61	9°03'28''		72,59	5,75	4,75	11,48	0,23		
											13,81	8,06
Վերջ КТ	0	8	28,4									

Կազմեց՝ /Ռ.Վարդանյան/

Ստուգեց՝ /Տ.Ամիրխանյան/

Ուղիղ յ կոր տեղամասերի աղյուսակ
Ведомость углов поворота, прямых и кривых

Трасса: **Կենտրոնական փողոց հատված-2**

Описание:

Սկիզբ/Начальный ПК: 0+00.00

Վերջ/Конечный ПК: 15+29.00

Անկյուն/ Точка	Անկյան գագաթի դիրքը/ Положение вершины угла			Շրջադարձի դիրքը/ Величина угла поворота		Շառավիղ, մ/ Радиус, м	Կորի տարերը/ Элементы кривой, м				Անկյան գագաթի հեռավորություն, մ Расстояние между вершинами, м	Ուղիղ մասերի երկարություն Длина прямой, м
				влево	вправо		тангенс	тангенс	круговая кривая	биссектриса		
	ԿՄ/км	ՊԿ/ПК	+									
1	2	3	4	5	6	7	8	9	10	11	12	13
Սկիզբ НТ	0	0	0									
											36,94	27,08
ԱԳ 1	0	0	36,94	5°03'49''		223,14	9,87	8,87	19,72	0,22		
											24,67	8,88
ԱԳ 2	0	0	61,6	4°15'15''		159,39	5,92	4,92	11,83	0,11		
											49,6	37,69
ԱԳ 3	0	1	11,19	2°48'44''		159,39	3,91	2,91	7,82	0,05		
											209,32	192,73
ԱԳ 4	0	3	20,5		6°34'53''	146,89	8,45	7,45	16,87	0,24		
											21,11	7,6
ԱԳ 5	0	3	41,6		19°54'20'	28,88	5,07	4,07	10,03	0,44		
											33,97	25,79
ԱԳ 6	0	3	75,47		12°18'23'	28,88	3,11	2,11	6,2	0,17		
											7,95	2,9
ԱԳ 7	0	3	83,39	27°46'45''		7,82	1,93	0,93	3,79	0,24		
											49,76	38,95
ԱԳ 8	0	4	33,07		7°49'35''	60,01	4,11	3,11	8,2	0,14		
											20,09	10,24
ԱԳ 9	0	4	53,15		11°05'03'	59,22	5,75	4,75	11,46	0,28		
											16,65	3,1
ԱԳ 10	0	4	69,76		18°33'33'	47,71	7,8	6,8	15,46	0,63		
											22,21	8,09
ԱԳ 11	0	4	91,83		6°30'44''	111,01	6,32	5,32	12,62	0,18		
											13,31	2,51
ԱԳ 12	0	5	5,13		6°16'31''	81,95	4,49	3,49	8,98	0,12		
											13,31	5,59
ԱԳ 13	0	5	18,43		4°40'29''	79,17	3,23	2,23	6,46	0,07		
											13,92	5,44
ԱԳ 14	0	5	32,34		9°00'16''	66,56	5,24	4,24	10,46	0,21		
											12,85	7,28
ԱԳ 15	0	5	45,17		0°28'02''	81	0,33	0,67	0,66	0		
											15,1	9,98
ԱԳ 16	0	5	60,27		7°52'26''	69,6	4,79	3,79	9,56	0,16		
											98,77	67,5
ԱԳ 17	0	6	59,03	3°40'18''		234,32	7,51	6,51	15,02	0,12		
											33,37	16,07
ԱԳ 18	0	6	92,4		2°48'12''	400,38	9,8	8,8	19,59	0,12		
											41,96	26,05
ԱԳ 19	0	7	34,35		2°43'17''	257,37	6,11	5,11	12,23	0,07		
											41,53	19,87
ԱԳ 20	0	7	75,88	75°45'40''		15,25	11,86	10,86	20,16	4,07		

ԱԳ 21	0	8	22,88		5°39'19''	107,08	5,29	4,29	10,57	0,13	50,56	29,21
ԱԳ 22	0	8	41,11		6°42'27''	77,4	4,54	3,54	9,06	0,13	18,25	8,42
ԱԳ 23	0	8	75,84		34°11'10'	41,17	12,66	11,66	24,57	1,9	34,74	17,54
ԱԳ 24	0	8	98,45	18°06'26''		35,64	5,68	4,68	11,26	0,45	23,37	5,03
ԱԳ 25	0	9	23,41	4°11'24''		195,39	7,15	6,15	14,29	0,13	25,05	12,23
ԱԳ 26	0	9	86,57		32°47'16'	19,85	5,84	4,84	11,36	0,84	63,17	50,18
ԱԳ 27	1	10	9,92		7°50'24''	59,87	4,1	3,1	8,19	0,14	23,67	13,73
ԱԳ 28	1	10	50,88		10°36'17'	83,47	7,75	6,75	15,45	0,36	40,97	29,12
ԱԳ 29	1	10	93,59		21°43'18'	37,27	7,15	6,15	14,13	0,68	42,74	27,8
ԱԳ 30	1	11	8,64	4°55'03''		159,82	6,86	5,86	13,72	0,15	15,22	1,21
ԱԳ 31	1	11	89,39		5°45'40''	129,89	6,54	5,54	13,06	0,16	80,76	67,36
ԱԳ 32	1	12	13,46		5°28'59''	83,24	3,99	2,99	7,97	0,1	24,07	13,55
ԱԳ 33	1	12	41,7		7°50'08''	105,17	7,2	6,2	14,38	0,25	28,25	17,06
ԱԳ 34	1	12	62,64		8°53'03''	63,22	4,91	3,91	9,8	0,19	20,96	8,84
ԱԳ 35	1	12	74,91		2°41'12''	153,48	3,6	2,6	7,2	0,04	12,29	3,78
ԱԳ 36	1	13	11,47		2°25'34''	340,02	7,2	6,2	14,4	0,08	36,56	25,76
ԱԳ 37	1	13	77,45	2°25'52''		325,75	6,91	5,91	13,82	0,07	65,98	51,87
ԱԳ 38	1	13	95,13	9°13'45''		83,12	6,71	5,71	13,39	0,27	17,68	4,06
ԱԳ 39	1	14	11,99	5°09'18''		126,91	5,71	4,71	11,42	0,13	16,9	4,47
ԱԳ 40	1	14	45,41	22°00'09''		48,81	9,49	8,49	18,74	0,91	33,43	18,09
ԱԳ 41	1	14	59,6	8°24'23''		38,29	2,81	1,81	5,62	0,1	14,42	2,12
ԱԳ 42	1	14	84,27	8°41'41''		82,03	6,24	5,24	12,45	0,24	24,68	15,63
Վերջ ԿՏ	1	15	28,67								44,43	37,78

Կազմեց՝ /Ռ.Վարդանյան/

Ստուգեց՝ /Տ.Ամիրխանյան/

ՀՀ Արարատի մարզի Մասիս համայնքի Նոր Կյուրին բնակավայրի կենտրոնական փողոցի ասֆալտապատման աշխատանքներ/
Работы по асфальтированию центральной улицы поселка Нор Кюрин общины Масис Араратской области РА

Հողային պաստառի վերականգնման ամփոփագիր /Ведомость обьемов земляных работ

ԿՄ / ПК	+	Երկարություն / Длина մ/м	Հողային պաստառի վերականգնում /Восстановление грунтовых обоев									
			Հանույթ / Выемка					Լիցք / Засыпка				Ծանոթություն / Примечание
			Լայնական կտրվածքների մակերեսը մասնակի միջին / Площадь поперечных сечений частичная средняя		Ծավալ / Объем $մ^3/м^3$			Լայնական կտրվածքների մակերեսը մասնակի միջին /Площадь поперечных сечений частичная средняя		Ծավալ / Объем $մ^3/м^3$		
			Մասնակի լայնություն / Частичная ширина $մ^2/м^2$	Միջին լայնություն / Средняя ширина $մ^2/м^2$	Ընդամենը / Всего	Այդ թվում ըստ բնահողերի ԳՕՍ 25100-2020 / В том числе по грунтам ГОСТ 25100-2020		Մասնակի լայնություն / Частичная ширина $մ^2/м^2$	Միջին լայնություն / Средняя ширина $մ^2/м^2$	Ընդամենը / Всего		
						5.4) IV	12. IV					
1	2	3	4	5	6	7	8	9	10	11	12
1) Կենտրոնական փողոց հատված-1 / Центральная улица участк-1 ԿՄ / км 0+000 - ԿՄ / км 0+828											
0	000		2,35					0,00			
		20		1,86	37,2		37,2		0,04	0,8	
0	020		1,37					0,08			
		20		1,22	24,3		24,3		0,06	1,1	
0	040		1,06					0,03			
		20		1,08	21,6		21,6		0,06	1,2	
0	060		1,10					0,09			
		20		0,97	19,3		19,3		0,16	3,1	
0	080		0,83					0,22			
		20		1,16	23,1		23,1		0,11	2,2	
0	100		1,48					0,00			
		20		1,52	30,4		30,4		0,00	0	
0	120		1,56					0,00			
		20		1,59	31,8		31,8		0,00	0	
0	140		1,62					0,00			
		20		1,56	31,2		31,2		0,00	0	
0	160		1,50					0,00			
		20		1,39	27,7		27,7		0,02	0,4	
0	180		1,27					0,04			
		20		1,41	28,1		28,1		0,02	0,4	
0	200		1,54					0,00			
		20		1,52	30,3		30,3		0,04	0,7	
0	220		1,49					0,07			
		20		1,47	29,3		29,3		0,04	0,7	
0	240		1,44					0,00			

1	2	3	4	5	6	7	8	9	10	11	12
		20		1,35	27		27		0,07	1,3	
0	260		1,26					0,13			
		20		1,38	27,6		27,6		0,12	2,3	
0	280		1,50					0,10			
		20		1,48	29,5		29,5		0,11	2,1	
0	300		1,45					0,11			
		20		1,38	27,5		27,5		0,12	2,4	
0	320		1,30					0,13			
		20		1,39	27,8		27,8		0,12	2,4	
0	340		1,48					0,11			
		20		1,27	25,4		25,4		0,08	1,5	
0	360		1,06					0,04			
		20		1,26	25,2		25,2		0,04	0,8	
0	380		1,46					0,04			
		20		1,50	29,9		29,9		0,02	0,4	
0	400		1,53					0,00			
		20		1,45	28,9		28,9		0,00	0	
0	420		1,36					0,00			
		20		1,36	27,2		27,2		0,02	0,4	
0	440		1,36					0,04			
		20		1,41	28,2		28,2		0,09	1,8	
0	460		1,46					0,14			
		20		1,45	28,9		28,9		0,14	2,7	
0	480		1,43					0,13			
		20		1,47	29,3		29,3		0,10	2	
0	500		1,50					0,07			
		20		1,67	33,3		33,3		0,07	1,4	
0	520		1,83					0,07			
		20		1,61	32,1		32,1		0,09	1,8	
0	540		1,38					0,11			
		20		1,38	27,6		27,6		0,10	2	
0	560		1,38					0,09			
		20		1,38	27,6		27,6		0,08	1,6	
0	580		1,38					0,07			
		20		1,38	27,5		27,5		0,04	0,7	
0	600		1,37					0,00			
		20		1,52	30,3		30,3		0,01	0,1	
0	620		1,66					0,01			
		20		1,55	31		31		0,08	1,6	
0	640		1,44					0,15			
		20		1,30	26		26		0,14	2,7	
0	660		1,16					0,12			
		20		1,20	24		24		0,22	4,4	
0	680		1,24					0,32			
		20		1,17	23,4		23,4		0,27	5,4	
0	700		1,10					0,22			
		20		1,27	25,3		25,3		0,22	4,3	
0	720		1,43					0,21			
		20		1,41	28,1		28,1		0,14	2,7	
0	740		1,38					0,06			
		20		1,35	27		27		0,11	2,2	
0	760		1,32					0,16			
		20		1,51	30,1		30,1		0,16	3,2	
0	780		1,69					0,16			
		20		1,60	31,9		31,9		0,10	1,9	
0	800		1,5					0,03			
		20		1,52	30,3		30,3		0,05	1	
0	820		1,53					0,07			
		8		1,28	10,24		10,24		0,08	0,6	
0	828		1,03					0,08			

1	2	3	4	5	6	7	8	9	10	11	12
Ընդամենը 1/ Всего 1		828			1162,44		1162,44			68,30	
2) Կենտրոնական փողոց հատված-2 / Центральная улица участк-2 ԿՄ / км 0+000 - ԿՄ / км 1+529											
0	000		2,64					0,00			
		20		2,25	44,9		44,9		0,00	0	
0	020		1,85					0,00			
		20		1,79	35,7		35,7		0,00	0	
0	040		1,72					0,00			
		20		1,62	32,3		32,3		0,00	0	
0	060		1,51					0,00			
		20		1,38	27,6		27,6		0,01	0,2	
0	080		1,25					0,02			
		20		1,19	23,7		23,7		0,04	0,8	
0	100		1,12					0,06			
		20		1,49	29,7		29,7		0,03	0,6	
0	120		1,85					0,00			
		20		1,85	37		37		0,00	0	
0	140		1,85					0,00			
		20		1,72	34,4		34,4		0,00	0	
0	160		1,59					0,00			
		20		1,51	30,2		30,2		0,00	0	
0	180		1,43					0,00			
		20		1,49	29,8		29,8		0,00	0	
0	200		1,55					0,00			
		20		1,51	30,1		30,1		0,00	0	
0	220		1,46					0,00			
		20		1,59	31,7		31,7		0,00	0	
0	240		1,71					0,00			
		20		1,63	32,5		32,5		0,00	0	
0	260		1,54					0,00			
		20		1,46	29,1		29,1		0,00	0	
0	280		1,37					0,00			
		20		1,59	31,8		31,8		0,00	0	
0	300		1,81					0,00			
		20		1,63	32,6		32,6		0,02	0,3	
0	320		1,45					0,03			
		20		1,42	28,3		28,3		0,02	0,4	
0	340		1,38					0,01			
		20		1,42	28,3		28,3		0,02	0,3	
0	360		1,45					0,02			
		20		1,62	32,4		32,4		0,04	0,7	
0	380		1,79					0,05			
		20		1,53	30,5		30,5		0,07	1,3	
0	400		1,26					0,08			
		20		1,35	27		27		0,09	1,8	
0	420		1,44					0,10			
		20		1,36	27,1		27,1		0,10	1,9	
0	440		1,27					0,09			
		20		1,35	27		27		0,10	1,9	
0	460		1,43					0,10			
		20		1,44	28,8		28,8		0,12	2,4	
0	480		1,45					0,14			
		20		1,26	25,1		25,1		0,41	8,2	
0	500		1,06					0,68			
		20		1,19	23,7		23,7		0,41	8,2	

1	2	3	4	5	6	7	8	9	10	11	12
0	520		1,31					0,14			
		20		1,43	28,5		28,5		0,22	4,4	
0	540		1,54					0,30			
		20		1,54	30,7		30,7		0,27	5,3	
0	560		1,53					0,23			
		20		1,38	27,6		27,6		0,23	4,6	
0	580		1,23					0,23			
		20		1,17	23,3		23,3		0,18	3,5	
0	600		1,10					0,12			
		20		1,30	26		26		0,10	1,9	
0	620		1,50					0,07			
		20		1,46	29,2		29,2		0,07	1,3	
0	640		1,42					0,06			
		20		1,38	27,6		27,6		0,06	1,2	
0	660		1,34					0,06			
		20		1,38	27,6		27,6		0,10	1,9	
0	680		1,42					0,13			
		20		1,26	25,1		25,1		0,14	2,8	
0	700		1,09					0,15			
		20		1,33	26,5		26,5		0,10	1,9	
0	720		1,56					0,04			
		20		1,68	33,6		33,6		0,02	0,4	
0	740		1,80					0,00			
		20		1,69	33,7		33,7		0,08	1,6	
0	760		1,57					0,16			
		20		1,31	26,2		26,2		0,17	3,4	
0	780		1,05					0,18			
		20		1,47	29,4		29,4		0,09	1,8	
0	800		1,89					0,00			
		20		1,96	39,2		39,2		0,00	0	
0	820		2,03					0,00			
		20		1,83	36,6		36,6		0,00	0	
0	840		1,63					0,00			
		20		1,52	30,4		30,4		0,04	0,8	
0	860		1,41					0,08			
		20		1,62	32,4		32,4		0,10	1,9	
0	880		1,83					0,11			
		20		1,53	30,6		30,6		0,15	2,9	
0	900		1,23					0,18			
		20		1,17	23,3		23,3		0,22	4,3	
0	920		1,10					0,25			
		20		1,18	23,6		23,6		0,19	3,8	
0	940		1,26					0,13			
		20		1,25	24,9		24,9		0,09	1,7	
0	960		1,23					0,04			
		20		0,99	19,7		19,7		0,16	3,2	
0	980		0,74					0,28			
		20		1,49	29,7		29,7		0,16	3,1	
1	000		2,23					0,03			
		20		2,34	46,8		46,8		0,02	0,3	
1	020		2,45					0,00			
		20		2,36	47,1		47,1		0,03	0,6	
1	040		2,26					0,06			
		20		1,84	36,7		36,7		0,05	1	
1	060		1,41					0,04			
		20		1,27	25,4		25,4		0,09	1,7	
1	080		1,13					0,13			
		20		1,12	22,4		22,4		0,15	2,9	
1	100		1,11					0,16			

1	2	3	4	5	6	7	8	9	10	11	12
		20		1,30	25,9		25,9		0,15	2,9	
1	120		1,48					0,13			
		20		1,50	29,9		29,9		0,17	3,3	
1	140		1,51					0,20			
		20		1,24	24,8		24,8		0,23	4,6	
1	160		0,97					0,26			
		20		1,00	20		20		0,25	5	
1	180		1,03					0,24			
		20		1,09	21,8		21,8		0,19	3,8	
1	200		1,15					0,14			
		20		1,27	25,3		25,3		0,11	2,2	
1	220		1,38					0,08			
		20		1,62	32,3		32,3		0,04	0,8	
1	240		1,85					0,00			
		20		1,74	34,8		34,8		0,04	0,7	
1	260		1,63					0,07			
		20		1,77	35,4		35,4		0,04	0,7	
1	280		1,91					0,00			
		20		1,65	33		33		0,02	0,4	
1	300		1,39					0,04			
		20		1,45	28,9		28,9		0,07	1,3	
1	320		1,50					0,09			
		20		1,68	33,5		33,5		0,05	1	
1	340		1,85					0,01			
		20		1,86	37,2		37,2		0,01	0,2	
1	360		1,87					0,01			
		20		1,81	36,1		36,1		0,01	0,1	
1	380		1,74					0,00			
		20		1,84	36,7		36,7		0,00	0	
1	400		1,93					0,00			
		20		1,83	36,5		36,5		0,00	0	
1	420		1,72					0,00			
		20		1,55	31		31		0,01	0,1	
1	440		1,38					0,01			
		20		1,49	29,8		29,8		0,01	0,1	
1	460		1,60					0,00			
		20		1,51	30,1		30,1		0,00	0	
1	480		1,41					0,00			
		20		1,57	31,4		31,4		0,01	0,1	
1	500		1,73					0,01			
		20		1,78	35,6		35,6		0,01	0,1	
1	520		1,83					0,00			
		9		1,93	17,325		17,325		0,00	0	
1	529		2,02					0,00			
Ընդամենը 2/ Всего 2		**1529**			**2322,43**		**2322,43**			**120,60**	
Ընդամենը1+2/ Всего1+2		**2357**			**3484,87**		**3484,87**			**188,90**	

Կազմեց՝ **/Ռ.Վարդանյան/**

Ստուգեց՝ **/Տ.Ամիրխանյան/**

ՀՀ Արարատի մարզի Մասիս համայնքի Նոր Կյուրին բնակավայրի կենտրոնական փողոցի ասֆալտապատման աշխատանքներ/
Работы по асфальтированию центральной улицы поселка Нор Кюрин общины Масис Араратской области РА

Երթևեկելի մասի վերականգնման ամփոփագիր / Ведомость восстановление дорожного покрытия

ԿՄ / КМ	+	Երկարություն / Длина մ/մ	Նոր / Новый			Մանրահատիկ խիտ ա/բ <<Բ>> տիպի ԳՕՍ 9128-2013 / Мелкозернистый плотный а/б типа <<Б>> h= 5սմ / см ГОСТ 9128-2013 մ^2 / м^2	Խճային հիմքի տեղադրում h=15սմ ԳՕՍ 32703-2014, Բիտումի տարածմամբ 4.12տ/1000մ^2/ԳՕՍ 33133-2014/ Укладка из щебёночного основания h=15см ГОСТ 32703-2014, с нанесением битума 4,12т/1000м^2/ ГОСТ 33133-2014 մ^2 / м^2	Ավազակրաքճային շերտ ԳՕՍ 23735-2014 / Песчайно гравийний слой h= 10սմ / см ГОСТ 23735-2014 մ^2 / м^2	Հողային պատատակի հարթեցում / Выравнивание грунта մ^2 / м^2	Կողնակների ամրացում ավազակոպիճով h=5սմ ԳՕՍ 23735-2014 / Крепление обочин песчано-гравийной смесью h=5см ГОСТ 23735-2014		Ծանոթություն / Примечание
			Մասնակի լայնություն / Частичная ширина մ/մ	Միջին լայնություն / Средняя ширина մ/մ	Մակերես / площадь մ^2/м^2						Աջ / Вправо մ^2/м^2	Ձախ / Влево մ^2/м^2	
1	2	3	4	5	6	7	8	9	10	11	12	13
1) Կենտրոնական փողոց հատված-1 / Центральная улица участк-1 ԿՄ / км 0+000 - ԿՄ / км 0+828												
0	000		6,0									
		20		6,0	120	120	120	120	120	20	20	
0	020		6,0									
		20		6,0	120	120	120	120	120	20	20	
0	040		6,0									
		20		6,0	120	120	120	120	120	20	12	
0	060		6,0									
		20		6,0	120	120	120	120	120	12	20	
0	080		6,0									
		20		6,0	120	120	120	120	120	20	20	
0	100		6,0									
		20		6,0	120	120	120	120	120	20	20	
0	120		6,0									
		20		6,0	120	120	120	120	120	20	20	
0	140		6,0									
		20		6,0	120	120	120	120	120	20	14	
0	160		6,0									
		20		6,0	120	120	120	120	120	20	20	
0	180		6,0									
		20		6,0	120	120	120	120	120	20	20	

0	200		6,0									
		20		6,0	120	120	120	120	120	20	20	
0	220		6,0									
		20		6,0	120	120	120	120	120	20	11	
0	240		6,0									
		20		6,0	120	120	120	120	120	20	20	
0	260		6,0									
		20		6,0	120	120	120	120	120	20	20	
0	280		6,0									
		20		6,0	120	120	120	120	120	20	20	
0	300		6,0									
		20		6,0	120	120	120	120	120	20	20	
0	320		6,0									
		20		6,0	120	120	120	120	120	20	20	
0	340		6,0									
		20		6,0	120	120	120	120	120	20	16	
0	360		6,0									
		20		6,0	120	120	120	120	120	20	20	
0	380		6,0									
		20		6,0	120	120	120	120	120	14	20	
0	400		6,0									
		20		6,0	120	120	120	120	120	20	20	
0	420		6,0									
		20		6,0	120	120	120	120	120	20	20	
0	440		6,0									
		20		6,0	120	120	120	120	120	20	20	
0	460		6,0									
		20		6,0	120	120	120	120	120	20	20	
0	480		6,0									
		20		6,0	120	120	120	120	120	20	20	
0	500		6,0									
		20		6,0	120	120	120	120	120	20	14	
0	520		6,0									
		20		6,0	120	120	120	120	120	20	20	
0	540		6,0									
		20		6,0	120	120	120	120	120	20	20	
0	560		6,0									
		20		6,0	120	120	120	120	120	20	20	
0	580		6,0									
		20		6,0	120	120	120	120	120	20	20	
0	600		6,0									
		20		6,0	120	120	120	120	120	20	10	
0	620		6,0									
		20		6,0	120	120	120	120	120	14	20	
0	640		6,0									
		20		6,0	120	120	120	120	120	20	20	
0	660		6,0									
		20		6,0	120	120	120	120	120	20	20	
0	680		6,0									
		20		6,0	120	120	120	120	120	20	20	
0	700		6,0									
		20		6,0	120	120	120	120	120	20	20	
0	720		6,0									
		20		6,0	120	120	120	120	120	20	20	
0	740		6,0									
		20		6,0	120	120	120	120	120	20	20	
0	760		6,0									
		20		6,0	120	120	120	120	120	20	13	
0	780		6,0									

		20		6,0	120	120	120	120	120	20	20	
0	800		6,0									
		20		6,0	120	120	120	120	120	20	20	
0	820		6,0									
		8		6,0	48	48	48	48	48	8	8	
0	828		6,0									
Ընդամենը 1/ Всего 1		**828**			**4 968**	**4 968**	**4 968**	**4 968**	**4 968**	**808**	**778**	
2) Կենտրոնական փողոց հատված-2 / Центральная улица участк-2 ԿՄ / км 0+000 - ԿՄ / км 1+529												
0	000		6,0									
		20		6,0	120	120	120	120	120	20	20	
0	020		6,0									
		20		6,0	120	120	120	120	120	20	13	
0	040		6,0									
		20		6,0	120	120	120	120	120	20	20	
0	060		6,0									
		20		6,0	120	120	120	120	120	20	20	
0	080		6,0									
		20		6,0	120	120	120	120	120	20	20	
0	100		6,0									
		20		6,0	120	120	120	120	120	16	20	
0	120		6,0									
		20		6,0	120	120	120	120	120	20	20	
0	140		6,0									
		20		6,0	120	120	120	120	120	20	20	
0	160		6,0									
		20		6,0	120	120	120	120	120	20	20	
0	180		6,0									
		20		6,0	120	120	120	120	120	15	14	
0	200		6,0									
		20		6,0	120	120	120	120	120	20	20	
0	220		6,0									
		20		6,0	120	120	120	120	120	20	20	
0	240		6,0									
		20		6,0	120	120	120	120	120	20	20	
0	260		6,0									
		20		6,0	120	120	120	120	120	20	20	
0	280		6,0									
		20		6,0	120	120	120	120	120	20	15	
0	300		6,0									
		20		6,0	120	120	120	120	120	15	11	
0	320		6,0									
		20		6,0	120	120	120	120	120	20	-	
0	340		6,0									
		20		6,0	120	120	120	120	120	-	-	
0	360		6,0									
		20		6,0	120	120	120	120	120	4	-	
0	380		6,0									
		20		6,0	120	120	120	120	120	20	20	
0	400		6,0									
		20		6,0	120	120	120	120	120	20	20	
0	420		6,0									
		20		6,0	120	120	120	120	120	20	20	
0	440		6,0									
		20		6,0	120	120	120	120	120	20	20	
0	460		6,0									

		20		6,0	120	120	120	120	120	20	20	
0	480		6,0									
		20		6,0	120	120	120	120	120	20	20	
0	500		6,0									
		20		6,0	120	120	120	120	120	20	15	
0	520		6,0									
		20		6,0	120	120	120	120	120	20	20	
0	540		6,0									
		20		6,0	120	120	120	120	120	20	20	
0	560		6,0									
		20		6,0	120	120	120	120	120	20	20	
0	580		6,0									
		20		6,0	120	120	120	120	120	20	20	
0	600		6,0									
		20		6,0	120	120	120	120	120	15	15	
0	620		6,0									
		20		6,0	120	120	120	120	120	20	20	
0	640		6,0									
		20		6,0	120	120	120	120	120	20	20	
0	660		6,0									
		20		6,0	120	120	120	120	120	20	20	
0	680		6,0									
		20		6,0	120	120	120	120	120	18	17	
0	700		6,0									
		20		6,0	120	120	120	120	120	17	17	
0	720		6,0									
		20		6,0	120	120	120	120	120	20	20	
0	740		6,0									
		20		6,0	120	120	120	120	120	16	20	
0	760		6,0									
		20		6,0	120	120	120	120	120	20	20	
0	780		6,0									
		20		6,0	120	120	120	120	120	16	20	
0	800		6,0									
		20		6,0	120	120	120	120	120	16	20	
0	820		6,0									
		20		6,0	120	120	120	120	120	20	20	
0	840		6,0									
		20		6,0	120	120	120	120	120	20	20	
0	860		6,0									
		20		6,0	120	120	120	120	120	20	20	
0	880		6,0									
		20		6,0	120	120	120	120	120	15	20	
0	900		6,0									
		20		6,0	120	120	120	120	120	20	20	
0	920		6,0									
		20		6,0	120	120	120	120	120	20	20	
0	940		6,0									
		20		6,0	120	120	120	120	120	19	20	
0	960		6,0									
		20		6,0	120	120	120	120	120	13	20	
0	980		6,0									
		20		6,0	120	120	120	120	120	20	20	
1	000		6,0									
		20		6,0	120	120	120	120	120	20	20	
1	020		6,0									
		20		6,0	120	120	120	120	120	20	20	
1	040		6,0									
		20		6,0	120	120	120	120	120	20	20	

1	060		6,0									
		20		6,0	120	120	120	120	120	20	15	
1	080		6,0									
		20		6,0	120	120	120	120	120	20	20	
1	100		6,0									
		20		6,0	120	120	120	120	120	16	20	
1	120		6,0									
		20		6,0	120	120	120	120	120	12	20	
1	140		6,0									
		20		6,0	120	120	120	120	120	20	20	
1	160		6,0									
		20		6,0	120	120	120	120	120	20	20	
1	180		6,0									
		20		6,0	120	120	120	120	120	20	20	
1	200		6,0									
		20		6,0	120	120	120	120	120	20	20	
1	220		6,0									
		20		6,0	120	120	120	120	120	20	20	
1	240		6,0									
		20		6,0	120	120	120	120	120	20	20	
1	260		6,0									
		20		6,0	120	120	120	120	120	20	20	
1	280		6,0									
		20		6,0	120	120	120	120	120	20	20	
1	300		6,0									
		20		6,0	120	120	120	120	120	20	20	
1	320		6,0									
		20		6,0	120	120	120	120	120	20	20	
1	340		6,0									
		20		6,0	120	120	120	120	120	20	20	
1	360		6,0									
		20		6,0	120	120	120	120	120	20	20	
1	380		6,0									
		20		6,0	120	120	120	120	120	20	20	
1	400		6,0									
		20		6,0	120	120	120	120	120	20	20	
1	420		6,0									
		20		6,0	120	120	120	120	120	20	20	
1	440		6,0									
		20		6,0	120	120	120	120	120	15	-	
1	460		6,0									
		20		6,0	120	120	120	120	120	20	-	
1	480		6,0									
		20		6,0	120	120	120	120	120	15	13	
1	500		6,0									
		20		6,0	120	120	120	120	120	20	20	
1	520		6,0									
		9		6,0	54	54	54	54	54	9	9	
1	529		6,0									
Ընդամենը 2/ Всего 2		**1 529**			**9 174**	**9 174**	**9 174**	**9 174**	**9 174**	**1 422**	**1 374**	
Ընդամենը1+2/ Всего1+2		**2 357**			**14 142**	**14 142**	**14 142**	**14 142**	**14 142**	**2 230**	**2 152**	

Կազմեց՝ */Ռ. Վարդանյան/*

Ստուգեց՝ */Տ. Ամիրխանյան/*

ՀՀ Արարատի մարզի Մասիս համայնքի Նոր Կյուրին բնակավայրի կենտրոնական փողոցի ասֆալտապատման աշխատանքներ/
Работы по асфальтированию центральной улицы поселка Нор Кюрин общины Масис Араратской области РА

Իջատեղերի և մուտքերի ամփոփագիր / Ведомость съездов и входов

N/N	ԿՄ / КМ	Ուղղու դիրքը Позиция съезда		Երթևեկելի մասի լայնությունը/ Ширина проезжей части մ/м	Երթևեկելի մասի երկարությունը / Длина проезжей части մ/м	Կորացման շառավիղներ / Радиусы округления մ/м	Աշխատանքների ծավալը Объем работ						Ծանոթություն / Примечание
							Հանույթ Выемка		Մակերես / площадь մ²/м²				
		Ձախ / Влево	Աջ / Вправо				Լայնական կտրվածքների մակերեսը միջին / Площадь поперечных сечений средняя	Ծավալ / Объем մ³ / м³	Մանրահատիկ խիտ ա/բ <<Բ>> տիպի ԳՕՍ 9128-2013 / Мелкозернистый плотный а/б типа <<Б>> h= 5սմ / см ГОСТ 9128-2013 մ² / м²	Խճային հիմքի տեղադրում h=15սմ ԳՕՍ 32703-2014, բիտումի տարածումով 4.12տ/1000մ²/ԳՕՍ 33133-2014/ Укладка из щебёночного основания h=15см ГОСТ 32703-2014, с нанесением битума 4,12т/1000м²/ ГОСТ 33133-2014 մ² / м²	Ավազակրաքճային շերտ ԳՕՍ 23735-2014 / Песчайно гравийний слой h= 10սմ / см ГОСТ 23735-2014 մ² / м²	Հողային պատատակի հարթեցում / Выравнивание грунта մ² / м²	
1	2	3	4	5	6	7	8	9	10	11	12	13	14
1) Կենտրոնական փողոց հատված-1 / Центральная улица участк-1 ԿՄ / км 0+000 - ԿՄ / км 0+828													
1	0+052	+		6,0	10,0	2.5/2.5	1,8	18,90	63,0	63,0	63,0	63,0	Իջատեղ-1/ Съезд-1
2	0+071		+	6,0	10,0	2.5/2.5	1,8	19,20	64,0	64,0	64,0	64,0	Իջատեղ-2/ Съезд-2
3	0+153	+		5,0	10,0	2.5/2.5	1,5	15,90	53,0	53,0	53,0	53,0	Իջատեղ-3/ Съезд-3
4	0+348	+		3,0	10,0	2.5/2.5	0,9	9,90	33,0	33,0	33,0	33,0	Իջատեղ-4/ Съезд-4

5	0+388		+	5,0	10,0	2.5/2.5	1,5	15,90	53,0	53,0	53,0	53,0	Իջատեղ-5/ Съезд-5
6	0+517	+		5,0	10,0	2.5/2.5	1,5	15,90	53,0	53,0	53,0	53,0	Իջատեղ-6/ Съезд-6
7	0+604	+		6,0	10,0	8.5/2.5	1,8	21,00	70,0	70,0	70,0	70,0	Իջատեղ-7/ Съезд-7
8	0+637		+	5,0	3,0	2.5/2.5	1,5	5,40	18,0	18,0	18,0	18,0	Մուտք-1/ Вход-1
9	0+763	+		4,0	10,0	6.0/5.5	1,2	14,40	48,0	48,0	48,0	48,0	Իջատեղ-8/ Съезд-8
Ընդամենը 1/ Всего 1								**136,5**	**455,0**	**455,0**	**455,0**	**455,0**	
2) Կենտրոնական փողոց հատված-2 / Центральная улица участк-2 ԿՄ / км 0+000 - ԿՄ / км 1+529													
1	0+032	+		5,0	10,0	2.5/2.5	1,5	16,20	54,0	54,0	54,0	54,0	Իջատեղ-1/ Съезд-1
2	0+112		+	3,0	10,0	2.5/2.5	0,9	9,90	33,0	33,0	33,0	33,0	Իջատեղ-2/ Съезд-2
3	0+185	+		5,0	10,0	2.5/2.5	1,5	15,90	53,0	53,0	53,0	53,0	Իջատեղ-3/ Съезд-3
4	0+189		+	4,0	10,0	2.5/2.5	1,2	12,90	43,0	43,0	43,0	43,0	Իջատեղ-4/ Съезд-4
5	0+300	+		6,0	10,0	10/5.0	1,8	24,60	82,0	82,0	82,0	82,0	Իջատեղ-5/ Съезд-5
6	0+311		+	3,0	7,5	2.5/2.5	0,9	8,10	27,0	27,0	27,0	27,0	Իջատեղ-6/ Съезд-6
7	0+331	+		3,5	9,0	-/-	1,1	10,35	34,5	34,5	34,5	34,5	Մուտք-1/ Вход-1
8	0+320	+		-	47,0	-/-	-	200,10	667,0	667,0	667,0	667,0	Լայնացում-1/ Расширение-1
9	0+340		+	-	34,0	-/-	-	36,90	123,0	123,0	123,0	123,0	Լայնացում-2/ Расширение-2
10	0+377	+		3,0	10,0	2.5/2.5	0,9	10,80	36,0	36,0	36,0	36,0	Իջատեղ-7/ Съезд-7
11	0+507	+		4,0	10,0	2.5/2.5	1,2	12,90	43,0	43,0	43,0	43,0	Իջատեղ-8/ Съезд-8
12	0+602		+	5,0	10,0	2.5/2.5	1,5	15,90	53,0	53,0	53,0	53,0	Իջատեղ-9/ Съезд-9
13	0+603	+		5,0	10,0	2.5/2.5	1,5	15,90	53,0	53,0	53,0	53,0	Իջատեղ-10/ Съезд-10
14	0+700	+		5,0	10,0	2.5/2.5	1,5	15,90	53,0	53,0	53,0	53,0	Իջատեղ-11/ Съезд-11

15	0+702		+	4,0	10,0	2.5/2.5	1,2	12,90	43,0	43,0	43,0	43,0	Իջատեղ-12/ Съезд-12
16	0+753		+	3,0	10,0	2.5/2.5	0,9	9,90	33,0	33,0	33,0	33,0	Իջատեղ-13/ Съезд-13
17	0+779		+	6,0	10,0	5.0/2.5	1,8	19,20	64,0	64,0	64,0	64,0	Իջատեղ-14/ Съезд-14
18	0+885	+		6,0	16,0	-/2.5	1,8	37,80	126,0	126,0	126,0	126,0	Իջատեղ-15/ Съезд-15
19	0+896		+	3,0	10,0	11/0.6	0,9	10,20	34,0	34,0	34,0	34,0	Իջատեղ-16/ Съезд-16
20	0+964		+	4,0	10,0	0.6/10	1,2	12,90	43,0	43,0	43,0	43,0	Իջատեղ-17/ Съезд-17
21	1+077	+		4,0	10,0	2.5/2.5	1,2	12,90	43,0	43,0	43,0	43,0	Իջատեղ-18/ Съезд-18
22	1+121		+	4,0	10,0	9.7/0.5	1,2	12,90	43,0	43,0	43,0	43,0	Իջատեղ-19/ Съезд-19
23	1+444	+		5,0	10,0	2.5/2.5	1,5	15,90	53,0	53,0	53,0	53,0	Իջատեղ-20/ Съезд-20
24	1+444		+	3,5	10,0	2.5/2.5	1,1	11,40	38,0	38,0	38,0	38,0	Իջատեղ-21/ Съезд-21
25	1+452	+		-	33,4	-/-	-	38,40	128,0	128,0	128,0	128,0	Լայնացում-3/ Расширение-3
26	1+494		+	4,0	10,0	2.5/2.5	1,2	12,90	43,0	43,0	43,0	43,0	Իջատեղ-22/ Съезд-22
Ընդամենը 2/ Всего 2								**613,7**	**2 045,5**	**2 045,5**	**2 045,5**	**2 045,5**	
Ընդամենը1+2/ Всего1+2								**750,2**	**2 500,5**	**2 500,5**	**2 500,5**	**2 500,5**	

Կազմեց՝ **/Ռ.Վարդանյան/**

Ստուգեց՝ ***/Տ.Ամիրխանյան/***

ՀՀ Արարատի մարզի Մասիս համայնքի Նոր Կյուրին բնակավայրի կենտրոնական փողոցի ասֆալտապատման աշխատանքներ/
Работы по асфальтированию центральной улицы поселка Нор Кюрин общины Масис Араратской области РА

Խողովակների ամփոփագիր / Ведомость труб

Հ/Հ	ԿՄ / км +	Ձախ / Влево	Աջ / Вправо	Աշխատանքների ծավալը / Объем работ											Ծանոթություն / Примечание
				Լայնական կտրվածքների մակերեսը միջին / Площадь поперечных сечений средняя	Դանույթի հողականացում / Выполнение виемкы u^3 / $м^3$	Հետադարձ լիցքի / Обратная засыпка u^3 / $м^3$	Մեռադական խողովակի տեղադրում d=530x6 մմ Монтаж металлической трубы d=530x6 мм	Մեռադական խողովակի տեղադրում d=426x6 մմ Монтаж металлической трубы d=426x6 мм	Մեռադական խողովակի տեղադրում d=325x5 մմ Монтаж металлической трубы d=325x5 мм	Մեռադական խողովակի տեղադրում d=250x5 մմ Монтаж металлической трубы d=250x5 мм	Մեռադական կիսախողովակի d=426x6մմ խողովակի տեղադրում /Монтаж металлической полутрубы d=426x6 мм	Մեռադական կիսախողովակի d=325x5մմ խողովակի տեղադրում /Монтаж металлической полутрубы d=325x5 мм	Մեռադական խողովակների և կիսախողովակների ջրամեկուսացում երկշերտ տաք բիտումով/ Гидроизоляция металлических труб и полутруб двухслойным горячим битумом $u^2/м^2$	Ավազակոպճային շերտ մեռադական խողովակների տակ h=10սմ հասստությամբ Выполнение песчано-гравийного слоя под труб 10 см $u^2/м^2$	
1	2	3	4	5	6	7	8	9	10	11	12	13	14	15	16
1) Կենտրոնական փողոց հատված-1 / Центральная улица участк-1 ԿՄ / км 0+000 - ԿՄ / км 0+828															
1	0+052	+					10,0	-	-	-	-	-	16,65	8,0	Իջատեղ-1/ Съезд-1
2	0+153	+					-	7,0	-	-	-	-	9,37	4,9	Իջատեղ-2/ Съезд-2
3	0+156 0+277	+		0,23	27,83	10,89	-	-	-	-	121,0	-	80,97	84,7	
4	0+196						-	-	10,0	-	-	-	10,21	6,0	Հիմնական ճանապարհ/ Главная дорога
5	0+245						-	-	-	8,0	-	-	6,28	4,0	Հիմնական ճանապարհ/ Главная дорога
6	0+280						-	-	8,0	-	-	-	8,17	4,8	Հիմնական ճանապարհ/ Главная дорога
7	0+344						-	-	8,0	-	-	-	8,17	4,8	Հիմնական ճանապարհ/ Главная дорога
8	0+627						12,0	-	-	-	-	-	19,98	9,6	Հիմնական ճանապարհ/ Главная дорога
Ընդամենը 1/ Всего 1					**27,8**	**10,9**	**22,0**	**7,0**	**26,0**	**8,0**	**121,0**	**0,0**	**159,8**	**126,8**	
2) Կենտրոնական փողոց հատված-2 / Центральная улица участк-2 ԿՄ / км 0+000 - ԿՄ / км 1+529															

1	0+006 0+047		+	0,17	6,97	2,87	-	-	-	-	-	41,0	20,93	24,6	
2	0+032	+					-	9,0	-	-	-	-	12,04	6,3	Իջատեղ-1/ Съезд-1
3	0+112		+				-	-	4,5	-	-	-	4,59	2,7	Իջատեղ-2/ Съезд-2
4	0+114 0+185		+	0,17	9,01	3,71	-	-	-	-	-	53,0	27,06	31,8	
5	0+114 0+185		+				-	-	18,0	-	-	-	18,38	10,8	
6	0+120 0+140	+		0,23	4,60	1,80	-	-	-	-	20,0	-	13,38	14,0	
7	0+189		+				-	-	7,0	-	-	-	7,15	4,2	Իջատեղ-4/ Съезд-4
8	0+192 0+245		+	0,17	6,97	2,87	-	-	-	-	-	41,0	20,93	24,6	
9	0+192 0+245		+				-	-	12,0	-	-	-	12,25	7,2	
10	0+498 0+505	+		0,23	1,61	0,63	-	-	-	-	7,0	-	4,68	4,9	
11	0+507	+					-	6,0	-	-	-	-	8,03	4,2	Իջատեղ-8/ Съезд-8
12	0+510 0+598	+		0,23	20,24	7,92	-	-	-	-	88,0	-	58,89	61,6	
13	0+603	+					-	10,0	-	-	-	-	13,38	7,0	Իջատեղ-10/ Съезд-10
Ընդամենը 2/ Всего 2					**49,4**	**19,8**	**0,0**	**25,0**	**41,5**	**0,0**	**115,0**	**135,0**	**221,7**	**203,9**	
Ընդամենը1+2/ Всего1+2					**77,2**	**30,7**	**22,0**	**32,0**	**67,5**	**8,0**	**236,0**	**135,0**	**381,5**	**330,7**	

Կազմեց՝ **/Ռ.Վարդանյան/**

Ստուգեց՝ **/Տ.Ամիրխանյան/**

ՀՀ Արարատի մարզի Մասիս համայնքի Նոր Կյուրին բնակավայրի կենտրոնական փողոցի ասֆալտապատման աշխատանքներ/
Работы по асфальтированию центральной улицы поселка Нор Кюрин общины Масис Араратской области РА

ՃԱՆԱՊԱՐՀԱՅԻՆ ՆՇԱՆՆԵՐԻ ԱՄՓՈՓԱԳԻՐ / ВЕДОМОСТЬ ДОРОЖНЫХ ЗНАКОВ

Հ/Հ	Առանցքից ձախ		Առանցքից աջ		ԳՕՍՏ Ռ 52290-2004 Ճանապարհային նշանի անվանումը հատ.								Ծանոթություն
	ՊԿ	+	ՊԿ	+	նախազգուշացնող	առաջնահերթության	արգելող	նշանակող	հատուկ թելադրանքի	տեղեկատվության	սպասարկման	լրաց. տեղեկ	
N/N	Слева от оси		От оси вправо		ГОСТ 52290-2004 Группы дорожных знаков								Примечание
	ПК	+	ПК	+	предупреждающие	приоритета	запрещающие	предписывающие	особых предписаний	информационные	сервиса	дополнительной информации (таблички)	
1	2	3	4	5	6	7	8	9	10	11	12	13	14
1) Կենտրոնական փողոց հատված-1 / Центральная улица участк-1 ԿՄ / км 0+000 - ԿՄ / км 0+828													
1			0	44		2.1							
2	0	48				2.4							իջատեղ
3			0	76		2.4							իջատեղ
4	0	80				2.1							
5			1	46		2.1							
6	1	50				2.4							իջատեղ
7	1	60				2.1							
8			2	13		2.1						8.13	
9	2	35				2.4						8.13	
10			3	40		2.1							
11	3	46				2.4							իջատեղ
12	3	56				2.1							
13			3	80		2.1							
14			3	81		2.4							իջատեղ
15	3	99				2.1							
16			5	10		2.1							
17	5	14				2.4							իջատեղ
18	5	25				2.1							
19			5	96		2.1							
20	6	00				2.4							իջատեղ
21	6	15				2.1							
22			7	20	1.11.1								
23			7	54		2.1							
24	7	62				2.4							իջատեղ
25	7	71				2.1							
26	8	20			1.11.2								
	Ընդամենը-1 / Всего-1				2	24						2	28
2) Կենտրոնական փողոց հատված-2 / Центральная улица участк-2 ԿՄ / км 0+000 - ԿՄ / км 1+529													
1	0	04				2.1						8.13	
2			0	28		2.1							
3	0	31				2.4							իջատեղ
4	0	40				2.1							
5			1	06		2.1							
6			1	14		2.4							իջատեղ
7	1	20				2.1							
8			1	80		2.1							
9	1	82				2.4							իջատեղ
10			1	92		2.4							իջատեղ
11	1	96				2.1							

1	2	3	4	5	6	7	8	9	10	11	12	13	14
12			2	62	1.23		3.24						
13			2	94		2.1							
14	2	97				2.4							իջատեղ
15			3	12		2.4							իջատեղ
16			3	12	1.23							8.2.1	
17	3	14				2.1							
18			3	16					5.19.1(2)				
19	3	20							5.19.1(2)				
20			3	73		2.1							
21	3	75			1.23							8.2.1	
22	3	77				2.4							իջատեղ
23	3	86				2.1							
24			3	90	1.11.1								
25	4	25			1.23		3.24						
26			4	98		2.1							
27	5	06				2.4							իջատեղ
28	5	13				2.1							
29			5	95		2.1							
30	5	98			1.11.2								
31	5	99				2.4							իջատեղ
32			6	06		2.4							իջատեղ
33	6	08				2.1							
34			6	92		2.1							
35	6	96				2.4							իջատեղ
36			7	04		2.4							իջատեղ
37	7	06				2.1							
38			7	20	1.11.2								
39			7	47		2.1							
40			7	55		2.4							իջատեղ
41	7	60				2.1							
42			7	70	1.34.1								
43			7	72	1.34.2								
44			7	76		2.1							
45			7	83		2.4							իջատեղ
46	7	88				2.1							
47	8	20			1.11.1								
48			8	60		2.1						8.13	
49	8	93				2.4						8.13	իջատեղ
50			9	00		2.4							իջատեղ
51	9	04				2.1						8.13	
52			9	10	1.11.1								
53			9	67		2.4							իջատեղ
54	10	60			1.11.2								
55	10	74				2.4							իջատեղ
56			11	30		2.4							իջատեղ
57			11	31	1.11.1								
58	13	30			1.11.2								
59			13	40	1.11.2								
60			14	37		2.1							
61	14	40				2.4							իջատեղ
62	14	51				2.1							
63	15	25			1.11.1								
	Ընդամենը-2 / Всего-2				16	45	2		4			6	73
Ընդամենը-1+2 / Всего-1+2					18	69	2	0	4	0	0	8	∑ 101

Կազմեց՝ */Ռ. Վարդանյան/*

Ստուգեց՝ */Տ. Սմիրխանյան/*

ՀՀ Արարատի մարզի Մասիս համայնքի Նոր Կյուրին բնակավայրի կենտրոնական փողոցի ասֆալտապատման աշխատանքներ/

Работы по асфальтированию центральной улицы поселка Нор Кюрин общины Масис Араратской области РА

ԵՐԹԵՎԵԿԱՅԻՆ ՄԱՍԻ ԳԾԱՆՇՄԱՆ ԱՄՓՈՓԱԳԻՐ /
ВЕДОМОСТЬ РАЗМЕТКИ ПРОЕЗЖЕЙ ЧАСТИ

N	Սկիզբը		Վերջը		Երկարությունը մ			Համարը ըստ ԳՕՍՏ-ի 32953-20149	Ներկվող մակերեսը մ²	Ծանոթություն
	ԿՄ	+	ԿՄ	+	Բաժանիչ գոտուց Ձախ	Բաժանիչ գոտի Առանցք	Բաժանիչ գոտուց Աջ			
N	Начало		Конец		Длина м			Номер в соотв. по ГОСТ у 32953-2014	Окрашенная область м2	Примечания
	КМ	+	КМ	+	Из разделительной зоны лево	Разделительная зона Ось	Из разделительной зоны право			
	1	2	3	4	5	6	8	9	10	11
	1) Կենտրոնական փողոց հատված-1 / Центральная улица участк-1 ԿՄ / км 0+000 - ԿՄ / км 0+828									
	0	000	0	048		48		1.1	4,8	
	0	057	0	066		9		1.1	0,9	
	0	077	0	097		20		1.1	2	
	0	097	0	129		32		1.6	2,40	
	0	129	0	149		20		1.1	2	
	0	157	0	215		58		1.1	5,8	
	0	231	0	260		29		1.1	2,9	
	0	260	0	325		65		1.6	4,88	
	0	325	0	345		20		1.1	2	
	0	353	0	384		31		1.1	3,1	
	0	392	0	412		20		1.1	2	
	0	412	0	440		28		1.6	2,10	
	0	440	0	514		74		1.1	7,4	
	0	522	0	542		20		1.1	2	
	0	542	0	570		28		1.6	2,10	
	0	570	0	598		28		1.1	2,8	
	0	611	0	631		20		1.1	2	
	0	631	0	730		99		1.6	7,43	
	0	730	0	790		60		1.1	6	
	0	790	0	828		38		1.6	2,85	
	2) Կենտրոնական փողոց հատված-2 / Центральная улица участк-2 ԿՄ / км 0+000 - ԿՄ / км 1+529									
	0	005	0	030		25		1.1	2,5	
	0	040	0	060		20		1.1	2	
	0	060	0	088		28		1.6	2,10	
	0	088	0	108		20		1.1	2	
	0	116	0	136		20		1.1	2	
	0	136	0	162		26		1.6	1,95	
	0	162	0	182		20		1.1	2	
	0	192	0	212		20		1.1	2	
	0	212	0	275		63		1.6	4,73	
	0	275	0	295		20		1.1	2	
	0	312	0	316		4		1.1	0,4	
	0	316	0	320		6 հատ/шт.		1.14.1	21,6	Դեղին և սպիտակ
	0	316	0	374		58		1.1	5,8	
	0	340	0	360		26		1.11	1,95	
	0	384	0	598		214		1.1	21,4	
	0	606	0	626		20		1.1	2	

	1	2	3	4	5	6	8	9	10	11
	0	626	0	675		49		1.6	3,68	
	0	675	0	695		20		1.1	2	
	0	705	0	730		25		1.1	2,5	
	0	730	0	745		15		1.6	1,13	
	0	745	0	805		60		1.1	6	
	0	805	0	848		43		1.6	3,23	
	0	848	0	868		20		1.1	2	
	0	900	0	958		58		1.1	5,8	
	0	968	1	074		106		1.1	10,6	
	1	080	1	116		36		1.1	3,6	
	1	127	1	147		20		1.1	2	
	1	147	1	180		33		1.6	2,48	
	1	180	1	330		150		1.1	15	
	1	330	1	380		50		1.6	3,75	
	1	380	1	490		110		1.1	11	
	1	498	1	518		20		1.1	2	
	1	518	1	529		11		1.6	0,83	
Ընդամենը / Всего									**221,5**	

1	Հոծ գիծ/Сплошная линия 1.1 1540 մ/մ		154,00	(0.1 մ/մ)
2	Ընդհատվող գիծ /Прерывистая линия 1.6 3:1 630 մ/մ		47,25	(0.1 մ/մ)
3	Ընդհատվող գիծ /Прерывистая линия 1.11 3:1 30 մ/մ		2,25	(0.1 մ/մ)
4	Գծանշում / Маркировка 1.14.1		21,60	(0.1 մ/մ)

Կազմեց՝ */Ռ. Վարդանյան/*

Ստուգեց՝ */Տ. Ամիրխանյան/*

ՀՀ Արարատի մարզի Մասիս համայնքի Նոր Կյուրին բնակավայրի կենտրոնական փողոցի ասֆալտապատման աշխատանքների/

Работы по асфальтированию центральной улицы поселка Нор Кюрин общины Масис Араратской области РА

ՀԱՄԱՀԱՎԱՔ ԱՄՓՈՓԱԳԻՐ

Сводная ведомость

Հ/Հ	Աշխատանքների անվանումը Название работ	Չափի միավոր единица измерения	Քանակը Объем
1	2	3	4
I.	**Հողային աշխատանքներ** **Земляные работы**		
	Ճանապարհային պատվածք ***Дорожная одежда***		
1	12. IV գրունտի մշակում էքսկավատորով (1,0մ³ շերեփի տարողությամբ), բարձում ավտոհինքնաթափեր և տեղափոխում լցակույտ 10,0 կմ հեռավորությամբ 12. IV обработка земли экскаватором (емкость ковша 1,0 м³), погрузка в автосамосвалы. Транспортировка в отвал 10,0 к	м³ м³	3 296,0
2	12. IV գրունտի մշակում էքսկավատորով (1,0մ³ շերեփի տարողությամբ), կողքի կուտակումով հետադարձ լիցքի համար 12. IV обработка земли экскаватором (емкость ковша 1,0 м³), с накоплением для обратной засыпки	м³ м³	188,9
3	Հողային պաստառի հարթեցում ավտոգրեյդերով Выравнивание грунта автогрейдером	м² м²	14 142,0
4	Բնահողի խտացում գլդոնով 6 անցումով 1 հետքի վրայով Уплотнение грунта катком 6 проходов по 1 следу	м² м²	14 142,0
	Իջափեղեր ***Съезды***		
1	12. IV գրունտի մշակում էքսկավատորով (0,65մ³ շերեփի տարողությամբ), բարձում ավտոհինքնաթափեր և տեղափոխում լցակույտ 10,0 կմ հեռավորությամբ 12. IV обработка земли экскаватором (емкость ковша 0,65 м³), погрузка в автосамосвалы. Транспортировка в отвал 10,0 к	м³ м³	750,2
2	Հողային պաստառի հարթեցում ավտոգրեյդերով Выравнивание грунта автогрейдером	м² м²	2 500,5
3	Բնահողի խտացում գլդոնով 6 անցումով 1 հետքի վրայով Уплотнение грунта катком 6 проходов по 1 следу	м² м²	2 500,5
II.	**Կառուցման աշխատանքներ** **Строительные работы**		
	Ճանապարհային պատվածք ***Дорожная одежда***		
1	Ավազակոպճային շերտի տեղադրում h=10սմ հաստությամբ ԳՕՍՏ 23735-2014 / Укладка песчано-гравийного слоя толщиной h=10см. ГОСТ 23735-201	м² м²	14 142,0
2	Խճային հիմքի տեղադրում h=15սմ, բիտումի տարածումով 4.12տ/1000մ²// Укладка из щебёночного основания h=15см, с нанесением битума 4,12т/1000м²	м² м²	14 142,0

3	Սանրահատիկ խիտ ա/բետոնե շերտի տեղադրում « Բ » տիպի h=5 սմ ԳՕՍՏ 9128-2013/ Выполнение покрытия из мелкозернистого плотного асфальтобетона толщиной h=5 см типа «Б» ГОСТ 9128-2013	մ^2 м^2	14 142,0
	Իջափեղեր ***Съезды***		
1	Ավազակոպճային շերտի տեղադրում h=10սմ հաստությամբ ԳՕՍՏ 23735-2014 / Укладка песчано-гравийного слоя толщиной h=10см. ГОСТ 23735-201	մ^2 м^2	2 500,5
2	Խճային հիմքի տեղադրում h=15սմ, բիտումի տարածումով 4.12տ/1000մ^2// Укладка из щебёночного основания h=15см, с нанесением битума 4,12т/1000м^2	մ^2 м^2	2 500,5
3	Սանրահատիկ խիտ ա/բետոնե շերտի տեղադրում « Բ » տիպի h=5 սմ ԳՕՍՏ 9128-2013/ Выполнение покрытия из мелкозернистого плотного асфальтобетона толщиной h=5 см типа «Б» ГОСТ 9128-2013	մ^2 м^2	2 500,5
	Մետաղական խողովակներ և կիսախողովակներ ***Металлические трубы и полутрубы***		
1	Գոյություն ունեցող խողովակների ապամոնտաժում և հանձնում պատվիրատուին Демонтаж существующих труб и , передача заказчик	գծմ м	155,0
2	Մետաղական կիսախողովակների տեղադրման համար խրամուղու քանդում էքսկավատորով (0.65մ^3 շերեփի տարողությամբ) 5.4) IV գրունտ, բարձում ավտոինքնաթափեր և տեղափոխում լցակույտ 10,0 կմ հեռավորությամբ Разработка траншеи под установку металлических полутруб экскаватором (емкость ковша 0,65м3) 5.4) IV грунт,погрузка в автосамосвалы, Транспортировка в отвал 10,0 км	մ^3 м^3	77,2
3	Մետաղական կիսախողովակների տեղադրման համար խրամուղու քանդում էքսկավատորով (0.65մ^3 շերեփի տարողությամբ) 5.4) IV գրունտ, կողքի կուտակումով հետադարձ լիցքի համար Разработка траншеи под установку металлических полутруб экскаватором (емкость ковша 0,65м3) 5.4) IV грунт, с боковой накоплением для обратной засыпки	մ^3 м^3	30,7
4	Ավազակոպճային շերտ մետաղական խողովակների տակ h=10սմ հաստությամբ Выполнение песчано-гравийного слоя под труб 10 с	մ^2 м^2	330,7
5	Մետաղական խողովակների ջրամեկուսացում երկշերտ տաք բիտումով Гидроизоляция металлических труб двухслойным горячим битумом	մ^2 м^2	381,5
6	Մետաղական խողովակի տեղադրում d=530x6 մմ Монтаж металлической трубы d=530x6 мм	գծմ м	22,0
7	Մետաղական խողովակի տեղադրում d=426x6 մմ Монтаж металлической трубы d=426x6мм	գծմ м	32,0
8	Մետաղական խողովակի տեղադրում d=325x5 մմ Монтаж металлической трубы d=325x5 мм	գծմ м	67,5
9	Մետաղական խողովակի տեղադրում d=250x5 մմ Монтаж металлической трубы d=250x5 мм	գծմ м	8,0
10	Մետաղական կիսախողովակի տեղադրում d=426x6 մմ Монтаж металлической полутрубы d=426x6 мм	գծմ м	236,0
11	Մետաղական կիսախողովակի տեղադրում d=325x5 մմ Монтаж металлической полутрубы d=325x5 мм	գծմ м	135,0
12	Մետաղական կիսախողովակների ամրացում Φ14մմ ամրաններով Усиление металлических полутруб арматурой Φ14мм	տ т	0,111
13	Խրամուղու հետադարձ լիցքի իրականացում էքսկավատորով Выполнение засыпки траншеи экскаватором	մ^3 м^3	30,7
	Կողնակներ ***Обочина***		

1	Կողնակների լրացում նախօրոք կուտակված բնահողից $h_{միջ}$=5սմ (հարթեցում, ջրում, խտացում) Засыпка обочин из предварительно насыпанного грунта $h_{в\ среднем}$= 5см (выравнивание, полив, уплотнение	մ^3 м^3	188,90
2	Կողնակների ամրացում ավազակոպիճով h=5սմ հաստությամբ ԳOUS 23735-2014 Крепление обочин песчано-гравийной смесью =5 см ГОСТ 23735-2014	մ^2 м^2	4 382,0
3	Կողնակների հարթեցում և խտացում գլդոնով մեկ հետքով 4 անցումով , ջրի տարածումով Выравнивание и уплотнение обочин катком в одну дорожку с 4 проходами, распространяя вод	մ^3 м^3	4 382,0
	Ճանապարհային Կահավորում ***Организация дорожного движения***		
1	Ճանապարհային նոր նշանների տեղադրում ԳOUS Ռ 52290-2004 Установка новых дорожных знаков ГОСТ Р 52290-200	հատ шт.	101,0
	այդ թվում в том числе		
2	Նախազգուշացնող Предупреждающие	հատ шт.	18,0
3	Առավելություն Приоритета	հատ шт.	69,0
4	Արգելող Запрещающие	հատ шт.	2,0
5	Հատուկ թելադրանքի Особых предписаний	հատ шт.	4,0
6	Լրաց. տեղեկատվության Дополнительной информации (таблички	հատ шт.	8,0
	Երթևեկելի մասի նշագծում, լուսանդրադարձիչ գնդիկների օգտագործմաբ 0.35կգ-1մ^2 / Разметка проезжей части, с использованием светоотражающих шариков 0.35кг-1м^2		
7	Երթևեկելի մասի գծանշում հոծ գծով 0.10մ լայնությամբ - 1.1 ԳOUS 32953-2014 Разметка проезжей части сплошной линией шириной 0,10 м -1.1 ГОСТ 32953-2014	կմ км	1,540
8	Երթևեկելի մասի գծանշում ընդհատված գծով (3:1) 0.10մ լայն.- 1.6 ԳOUS 32953-2014 Разметка проезжей части прерывистой линией (3:1) шириной 0.10м- 1.6 ГОСТ 32953-2014	կմ км	0,630
9	Երթևեկելի մասի գծանշում ընդհատված գծով (3:1) 0.10մ լայն.- 1.11 ԳOUS 32953-2014 Разметка проезжей части прерывистой линией (3:1) шириной 0.10м- 1.11 ГОСТ 32953-2014	կմ км	0,030
10	Գծանշան 1.14.1 (դեղին և սպիտակ) ԳOUS 32953-2014 Ручная маркировка 1.14.1 (желтый и белый) ГОСТ 32953-2014	մ^2 м^2	21,6

Կազմեց՝ ***/Ռ.Վարդանյան/***

Ստուգեց՝ ***/Տ.Ամիրխանյան/***

Նոր Կյուրին բնակավայրի կենտրոնական փողոցի ասֆալտապատման աշխատանքների՝ լուսանկարներ

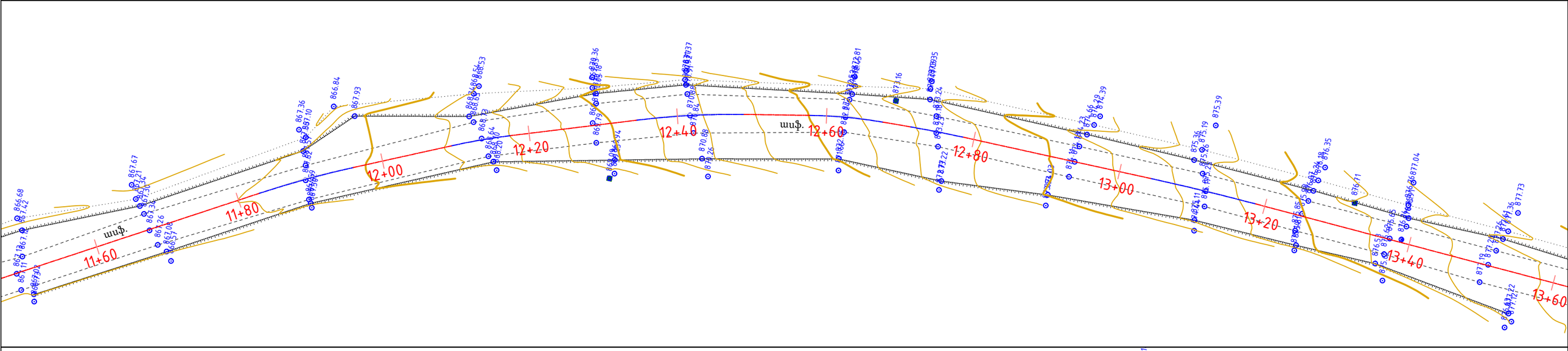

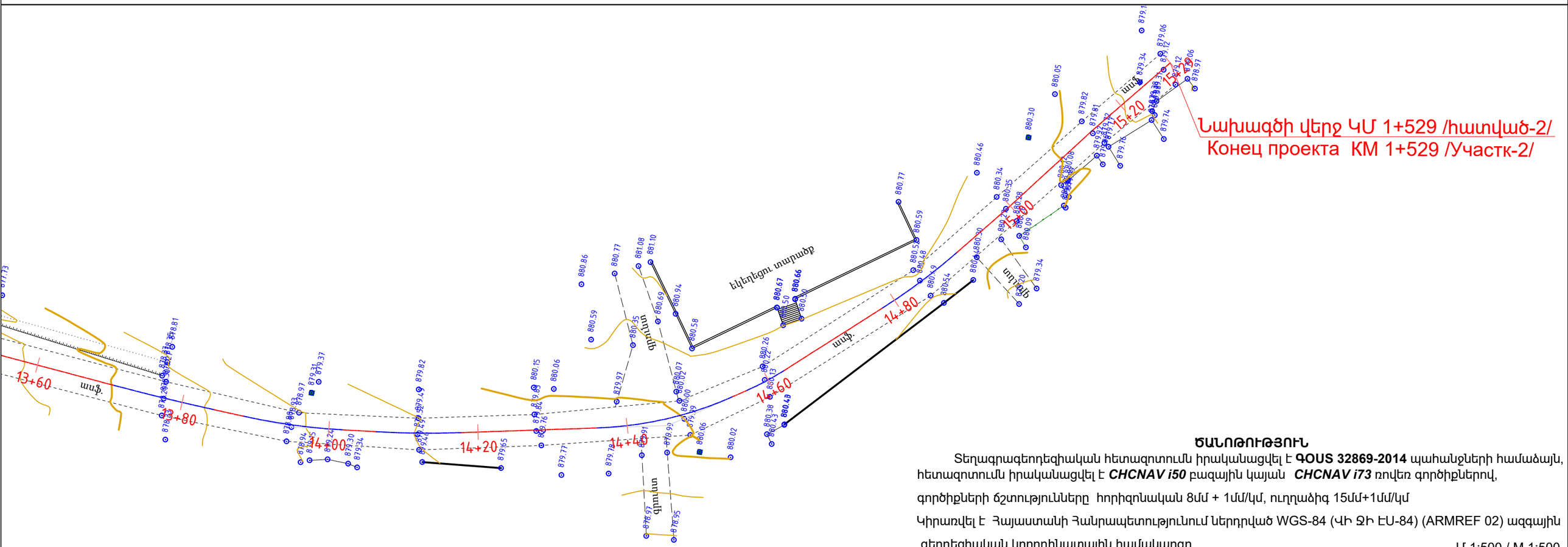

ԾԱՆՈԹՈՒԹՅՈՒՆ

Տեղագրագեոդեզիական հետազոտումն իրականացվել է **ԳՕՍՏ 32869-2014** պահանջների համաձայն, հետազոտումն իրականացվել է ***CHCNAV i50*** բազային կայան ***CHCNAV i73*** ռովեռ գործիքներով,

գործիքների ճշտությունները հորիզոնական 8մմ + 1մմ/կմ, ուղղաձիգ 15մմ+1մմ/կմ

Կիրառվել է Հայաստանի Հանրապետությունում ներդրված WGS-84 (ՎԻ ՋԻ ԷՍ-84) (ARMREF 02) ազգային

գեոդեզիական կոորդինատային համակարգը

Մ 1:500 / M 1:500

Պայմանական նշաններ / Условные знаки

- Գոյություն ունեցող ցանցե ցանկապատ / Существующий забор из сетки
- Գոյություն ունեցող քարե ցանկապատ / Существующий каменный забор
- Քարե բնակելի շինություն / Жилой каменный дом
- Գոյություն ունեցող գազատար / Существующий газопровод
- Գոյություն ունեցող մետ. խողովակ / Существующая металлическая труба
- Գոյություն ունեցող դիտահոր / Существующий люк
- Գոյություն ունեցող հենասյուն / Существующий столб

Dream Project
Est. 2020

Պաշտոն Должность	Անուն,Ազգանուն Имя,Отчество	Ստորագր. Подпись	Ամիս Ամսաթիվ Дата Месяц	Պայմանագիր՝ ԱՄՄՀ-ԳՀԾՁԲ-25/42-1			
				ՀՀ Արարատի մարզի Մասիս համայնքի Նոր Կյուրին բնակավայրի կենտրոնական փողոցի ասֆալտապատման աշխատանքներ/ Работы по асфальтированию центральной улицы поселка Нор Кюрин общины Масис Араратской области РА			
ՆԳՃ	Տ. Ամիրխանյան						
ГИП	Т. Амиханян			Իրադրության հատակագիծ / Գեոդեզիական հանույթ ԳՕՍՏ 32869-2014 / Ситуационный план / Геодезия ГОСТ 32869-2014 /	Փուլ Етап	Թերթ Лист	Թերթեր Листов
Նախագծող	Ռ. Վարդանյան				ԱՆ / РП	2-6	6
Проектировщик	Р. Варданян						
				Հատված-2 / Участк-2 ԿՄ / КМ 0+000 - ԿՄ / КМ 1+529	<<ԴՐԻՄ ՓՐՈՋԵԿՏ>>ՍՊԸ <<ДРИМ ПРОДЖЕКТ>>ООО		



ԾԱՆՈԹՈՒԹՅՈՒՆ

Տեղագրագեոդեզիական հետազոտումն իրականացվել է **ԳՕՍՏ 32869-2014** պահանջների համաձայն, հետազոտումն իրականացվել է ***CHCNAV i50*** բազային կայան ***CHCNAV i73*** ռովեռ գործիքներով,

գործիքների ճշտությունները հորիզոնական 8մմ + 1մմ/կմ, ուղղաձիգ 15մմ+1մմ/կմ

Կիրառվել է Հայաստանի Հանրապետությունում ներդրված WGS-84 (ՎԻ ՋԻ ԷՍ-84) (ARMREF 02) ազգային

գեոդեզիական կոորդինատային համակարգը

Մ 1:500 / M 1:500

Պայմանական նշաններ / Условные знаки

- Գոյություն ունեցող ցանցե ցանկապատ / Существующий забор из сетки
- Գոյություն ունեցող քարե ցանկապատ / Существующий каменный забор
- Քարե բնակելի շինություն / Жилой каменный дом
- Գոյություն ունեցող գազատար / Существующий газопровод
- Գոյություն ունեցող մետ. խողովակ / Существующая металлическая труба
- Գոյություն ունեցող դիտահոր / Существующий люк
- Գոյություն ունեցող հենասյուն / Существующий столб

Dream Project
Est. 2020

Պաշտոն Должность	Անուն,Ազգանուն Имя,Отчество	Ստորագր. Подпись	Ամիս Աննսաթիվ Дата Месяц	Պայմանագիր՝ ԱՄՄՀ-ԳՀԾՁԲ-25/42-1			
				ՀՀ Արարատի մարզի Մասիս համայնքի Նոր Կյուրին բնակավայրի կենտրոնական փողոցի ասֆալտապատման աշխատանքներ/ Работы по асфальтированию центральной улицы поселка Нор Кюрин общины Масис Араратской области РА			
ՆԳԾ	S. Ամիրխանյան			Իրադրության հատակագիծ / Գեոդեզիական հանույթ ԳՕՍՏ 32869-2014 / Ситуационный план / Геодезия ГОСТ 32869-2014 /	Փուլ Етап	Թերթ Лист	Թերթեր Листов
ГИП	Т. Амирханян				ԱՆ / РП	2-1	6
Նախագծող	Ռ. Վարդանյան						
Проектировщик	Р. Варданян						
				Հատված-1 / Участк-1 ԿՄ / КМ 0+000 - ԿՄ / КМ 0+828	<<ԴՐԻՄ ՓՐՈՋԵԿՏ>>ՍՊԸ <<ДРИМ ПРОДЖЕКТ>>ООО		

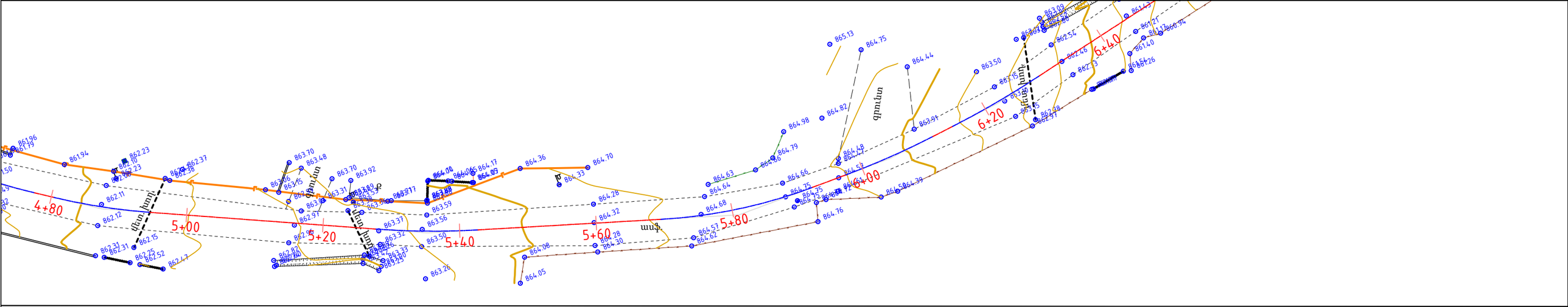

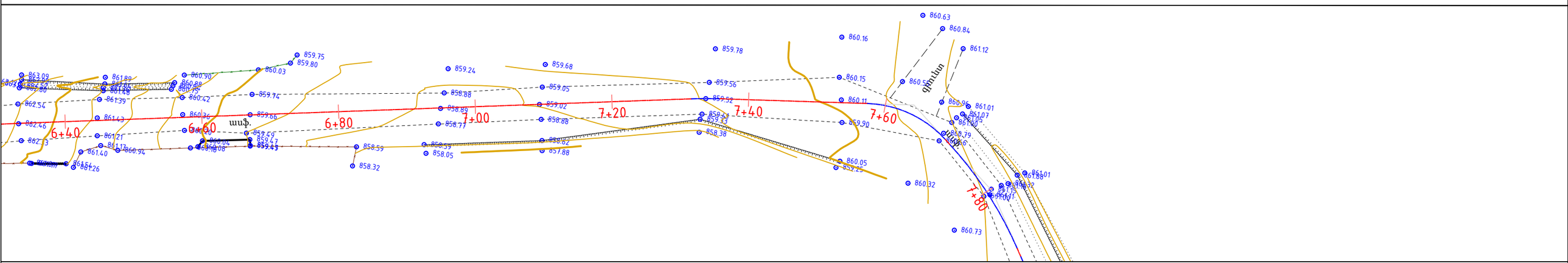

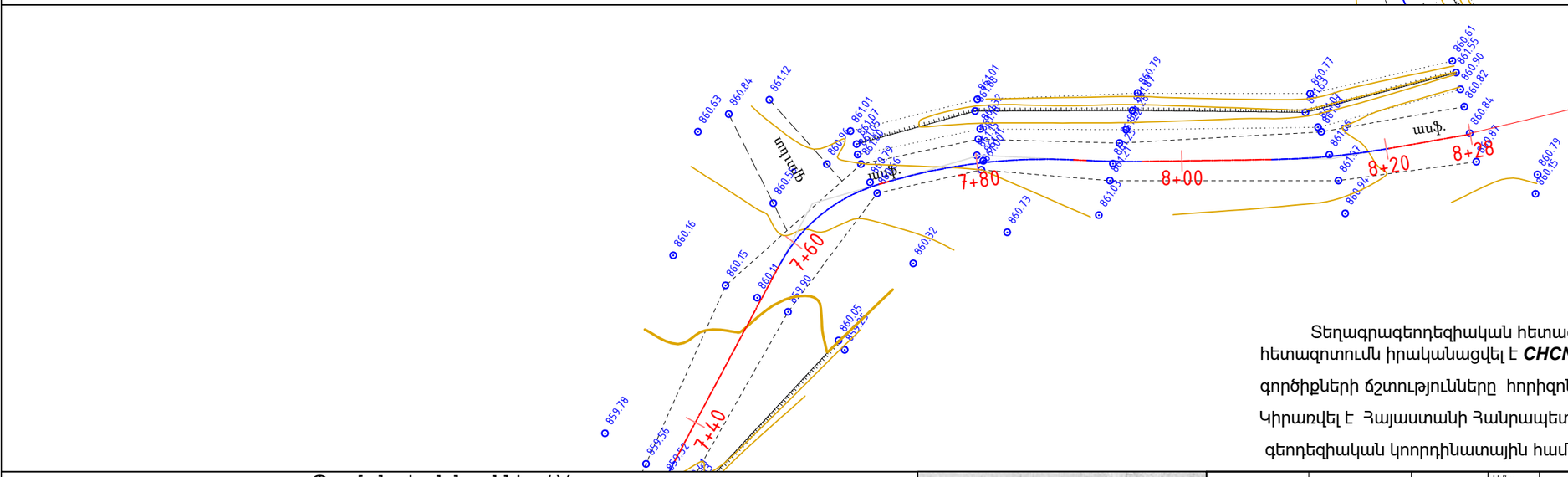

Նախագծի վերջ ԿՄ 0+828 /հատված-1/
Конец проекта КМ 0+828 /Участк-1/

ԾԱՆՈԹՈՒԹՅՈՒՆ

Տեղագրագեոդեզիական հետազոտումն իրականացվել է **ԳՕՍՏ 32869-2014** պահանջների համաձայն, հետազոտումն իրականացվել է ***CHCNAV i50*** բազային կայան ***CHCNAV i73*** ռովեռ գործիքներով,

գործիքների ճշտությունները հորիզոնական 8մմ + 1մմ/կմ, ուղղաձիգ 15մմ+1մմ/կմ

Կիրառվել է Հայաստանի Հանրապետությունում ներդրված WGS-84 (ՎԻ ՋԻ ԷՍ-84) (ARMREF 02) ազգային

գեոդեզիական կոորդինատային համակարգը

Մ 1:500 / M 1:500

Պայմանական նշաններ / Условные знаки

- Գոյություն ունեցող ցանցե ցանկապատ / Существующий забор из сетки
- Գոյություն ունեցող քարե ցանկապատ / Существующий каменный забор
- Քարե բնակելի շինություն / Жилой каменный дом
- Գոյություն ունեցող գազատար / Существующий газопровод
- Գոյություն ունեցող մետ. խողովակ / Существующая металлическая труба
- Գոյություն ունեցող դիտահոր / Существующий люк
- Գոյություն ունեցող հենասյուն / Существующий столб

Dream Project
Est. 2020

Պաշտոն Должность	Անուն,Ազգանուն Имя,Отчество	Ստորագր. Подпись	Ամիս Աննաթիվ Дата Месяц	Պայմանագիր՝ ԱՄՄՀ-ԳՀԾՁԲ-25/42-1			
				ՀՀ Արարատի մարզի Մասիս համայնքի Նոր Կյուրին բնակավայրի կենտրոնական փողոցի ասֆալտապատման աշխատանքներ/ Работы по асфальтированию центральной улицы поселка Нор Кюрин общины Масис Араратской области РА			
ՆԳՃ	S. Ամիրխանյան						
ГИП	Т. Амиханян			Իրադրության հատակագիծ / Գեոդեզիական հանույթ ԳՕՍՏ 32869-2014 / Ситуационный план / Геодезия ГОСТ 32869-2014 /	Փուլ Етап	Թերթ Лист	Թերթեր Листов
Նախագծող	Ռ. Վարդանյան				ԱՆ / РП	2-2	6
Проектировщик	Р. Варданян						
				Հատված-1 / Участк-1 ԿՄ / КМ 0+000 - ԿՄ / КМ 0+828	<<ԴՐԻՄ ՓՐՈՋԵԿՏ>>ՍՊԸ <<ДРИМ ПРОДЖЕКТ>>ООО		

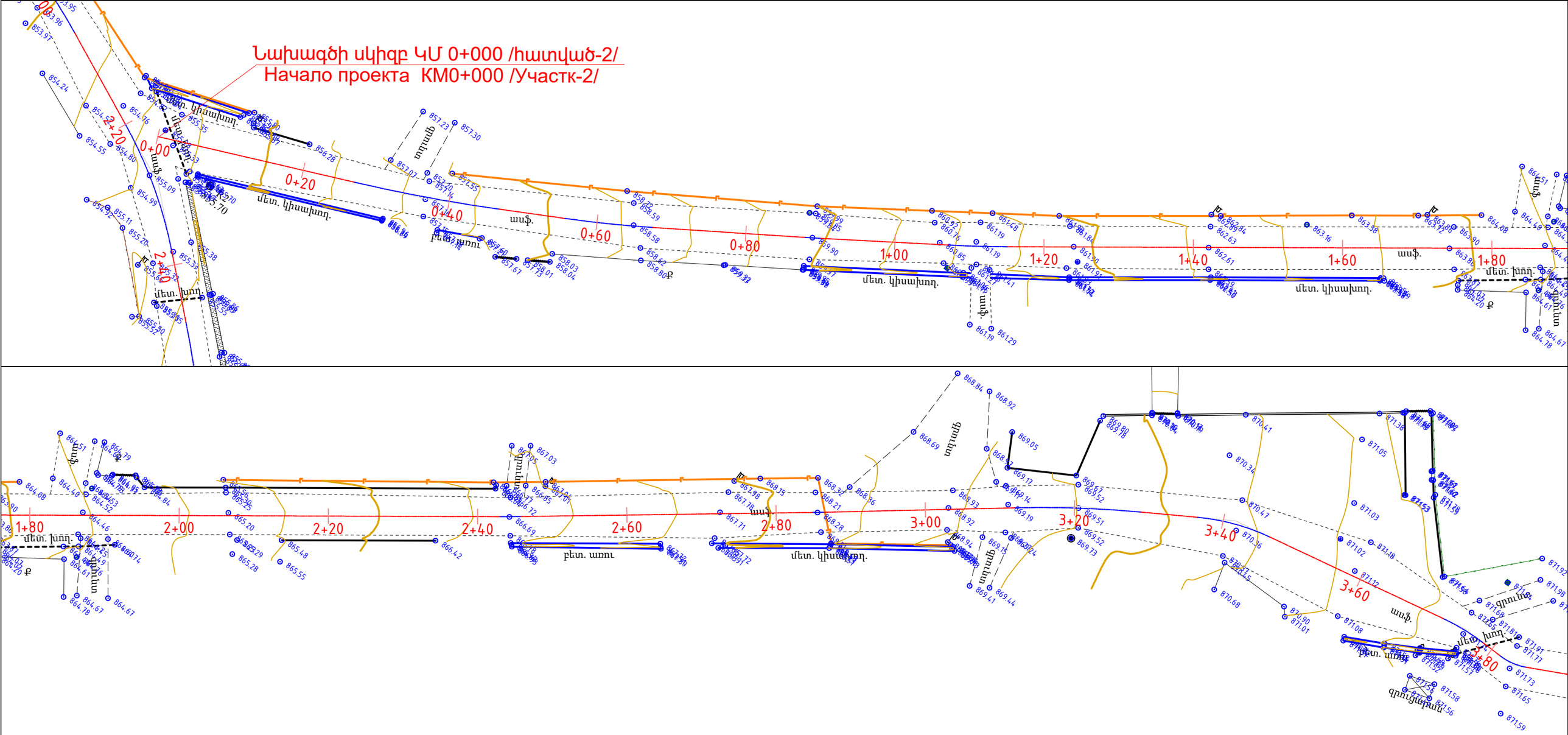

ԾԱՆՈԹՈՒԹՅՈՒՆ

Տեղագրագեոդեզիական հետազոտումն իրականացվել է **ԳՕՍՏ 32869-2014** պահանջների համաձայն, հետազոտումն իրականացվել է ***CHCNAV i50*** բազային կայան ***CHCNAV i73*** ռովեռ գործիքներով,

գործիքների ճշտությունները հորիզոնական 8մմ + 1մմ/կմ, ուղղաձիգ 15մմ+1մմ/կմ

Կիրառվել է Հայաստանի Հանրապետությունում ներդրված WGS-84 (ՎԻ ՋԻ ԷՍ-84) (ARMREF 02) ազգային

գեոդեզիական կոորդինատային համակարգը

Մ 1:500 / M 1:500

Պայմանական նշաններ / Условные знаки

- Գոյություն ունեցող ցանցե ցանկապատ / Существующий забор из сетки
- Գոյություն ունեցող քարե ցանկապատ / Существующий каменный забор
- Քարե բնակելի շինություն / Жилой каменный дом
- Գոյություն ունեցող գազատար / Существующий газопровод
- Գոյություն ունեցող մետ. խողովակ / Существующая металлическая труба
- Գոյություն ունեցող դիտահոր / Существующий люк
- Գոյություն ունեցող հենասյուն / Существующий столб

Dream Project
Est. 2020

Պաշտոն Должность	Անուն,Ազգանուն Имя,Отчество	Ստորագր. Подпись	Ամիս Անաթիվ Дата Месяц	Պայմանագիր՝ ԱՄՄՀ-ԳՀԾՁԲ-25/42-1			
				ՀՀ Արարատի մարզի Մասիս համայնքի Նոր Կյուրին բնակավայրի կենտրոնական փողոցի ասֆալտապատման աշխատանքներ/ Работы по асфальтированию центральной улицы поселка Нор Кюрин общины Масис Араратской области РА			
ՆԳՃ	S. Ամիրխանյան			Իրադրության հատակագիծ / Գեոդեզիական հանույթ ԳՕՍՏ 32869-2014 / Ситуационный план / Геодезия ГОСТ 32869-2014 /	Փուլ Етап	Թերթ Лист	Թերթեր Листов
ГИП	Т. Амирханян				ԱՆ / РП	2-3	6
Նախագծող	Ռ. Վարդանյան						
Проектировщик	Р. Варданян						
				Հատված-2 / Участк-2 ԿՄ / КМ 0+000 - ԿՄ / КМ 1+529	<<ԴՐԻՄ ՓՐՈՋԵԿՏ>>ՍՊԸ <<ДРИМ ПРОДЖЕКТ>>ООО		

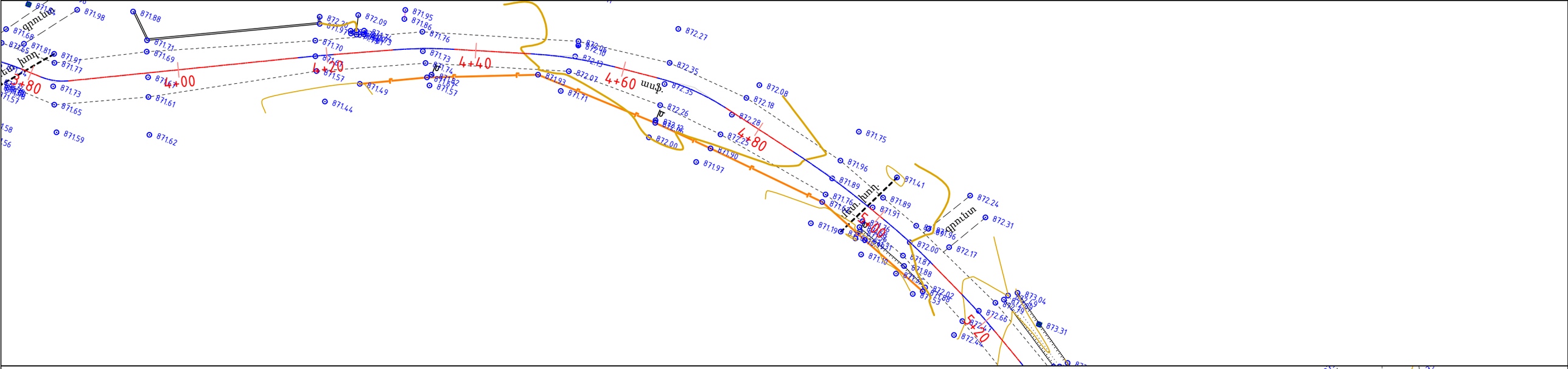

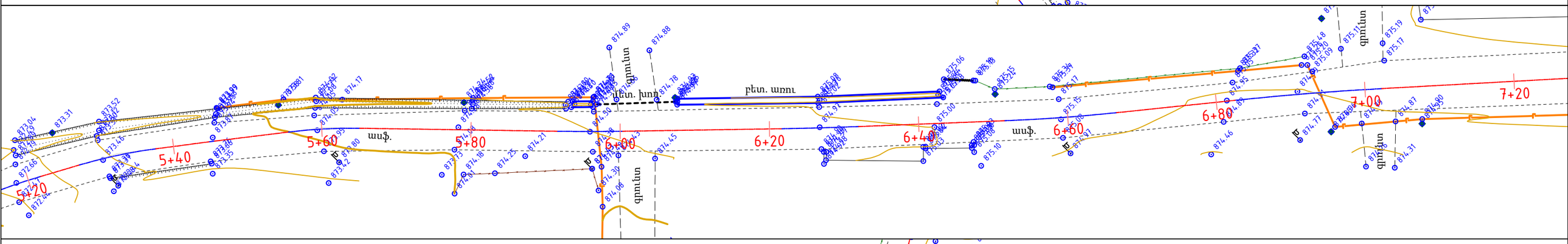

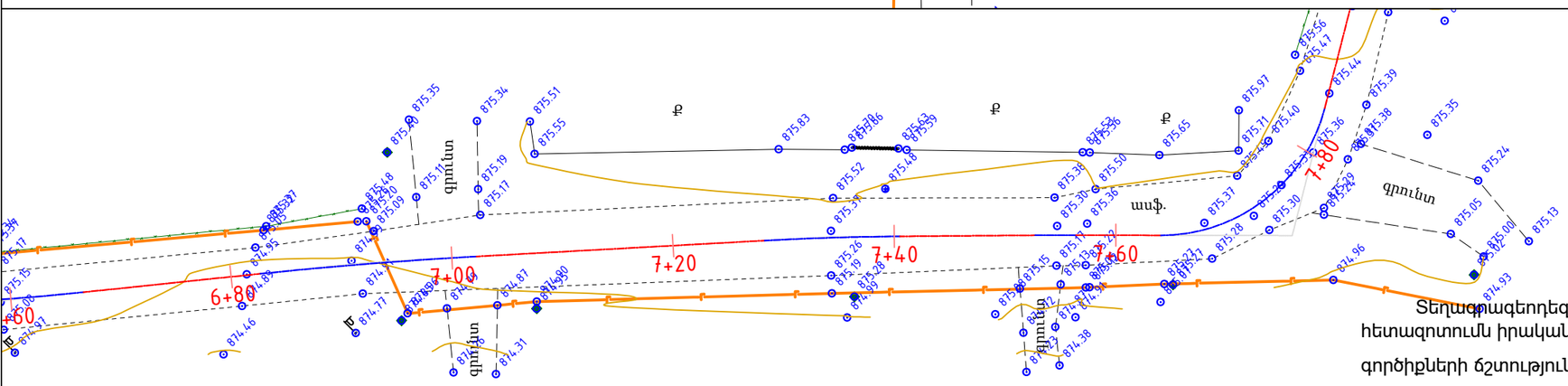

ԾԱՆՈԹՈՒԹՅՈՒՆ

Տեղագրագեոդեզիական հետազոտումն իրականացվել է **ԳՕՍՍ 32869-2014** պահանջների համաձայն, հետազոտումն իրականացվել է ***CHCNAV i50*** բազային կայան ***CHCNAV i73*** ռովեռ գործիքներով,

գործիքների ճշտությունները հորիզոնական 8մմ + 1մմ/կմ, ուղղաձիգ 15մմ+1մմ/կմ

Կիրառվել է Հայաստանի Հանրապետությունում ներդրված WGS-84 (ՎԻ ՋԻ ԷՍ-84) (ARMREF 02) ազգային

գեոդեզիական կոորդինատային համակարգը

Մ 1:500 / M 1:500

Պայմանական նշաններ / Условные знаки

- Գոյություն ունեցող ցանցե ցանկապատ / Существующий забор из сетки
- Գոյություն ունեցող քարե ցանկապատ / Существующий каменный забор
- Քարե բնակելի շինություն / Жилой каменный дом
- Գոյություն ունեցող գազատար / Существующий газопровод
- Գոյություն ունեցող մետ. խողովակ / Существующая металлическая труба
- Գոյություն ունեցող դիտահոր / Существующий люк
- Գոյություն ունեցող հենասյուն / Существующий столб

Dream Project
Est. 2020

Պաշտոն Должность	Անուն,Ազգանուն Имя,Отчество	Ստորագր. Подпись	Ամիս Աննաթիվ Дата Месяц	Պայմանագիր՝ ԱՄՄՀ-ԳՀԾՁԲ-25/42-1			
				ՀՀ Արարատի մարզի Մասիս համայնքի Նոր Կյուրին բնակավայրի կենտրոնական փողոցի ասֆալտապատման աշխատանքներ/ Работы по асфальтированию центральной улицы поселка Нор Кюрин общины Масис Араратской области РА			
ՆԳՃ	Տ. Ամիրխանյան						
ГИП	Т. Амирханян			Իրադրության հատակագիծ / Գեոդեզիական հանույթ ԳՕՍՍ 32869-2014 / Ситуационный план / Геодезия ГОСТ 32869-2014 /	Փուլ Етап	Թերթ Лист	Թերթեր Листов
Նախագծող	Ռ. Վարդանյան				ԱՆ / РП	2-4	6
Проектировщик	Р. Варданян						
				Հատված-2 / Участк-2 ԿՄ / КМ 0+000 - ԿՄ / КМ 1+529	<<ԴՐԻՄ ՓՐՈՋԵԿՏ>>ՍՊԸ <<ДРИМ ПРОДЖЕКТ>>ООО		

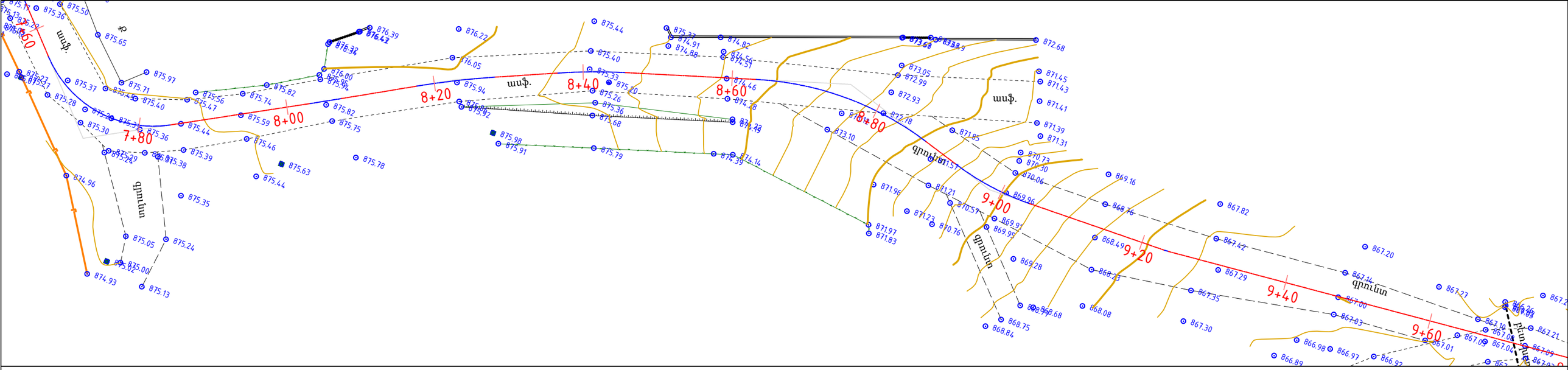

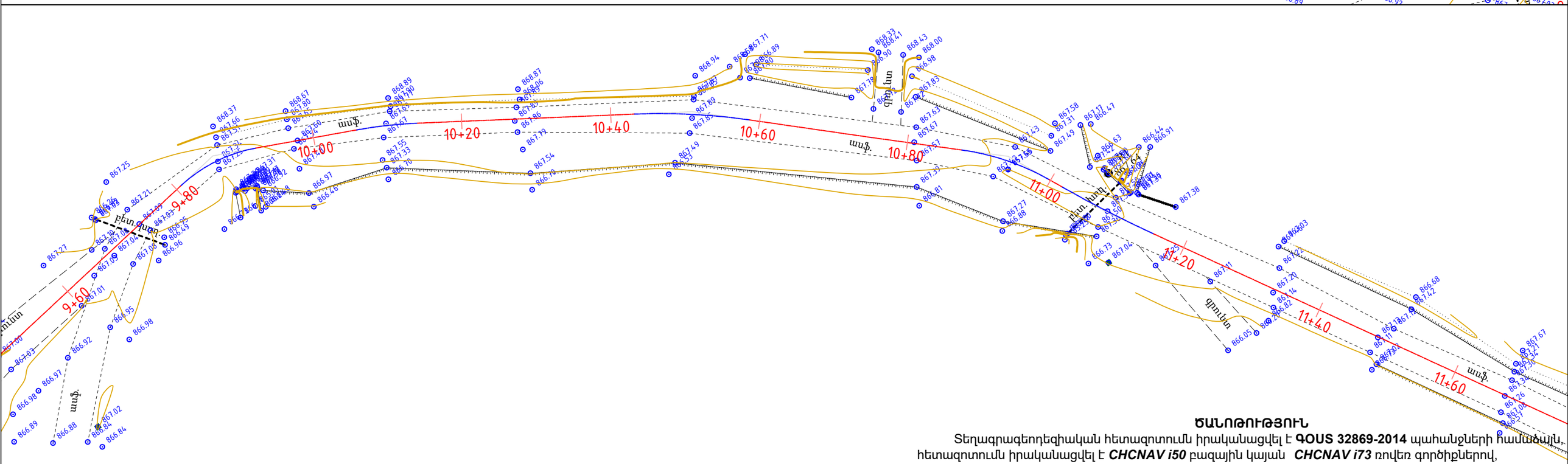

ԾԱՆՈԹՈՒԹՅՈՒՆ

Տեղագրագեոդեզիական հետազոտումն իրականացվել է **ԳՕՍՏ 32869-2014** պահանջների համաձայն, հետազոտումն իրականացվել է ***CHCNAV i50*** բազային կայան ***CHCNAV i73*** ռովեռ գործիքներով,

գործիքների ճշտությունները հորիզոնական 8մմ + 1մմ/կմ, ուղղաձիգ 15մմ+1մմ/կմ

Կիրառվել է Հայաստանի Հանրապետությունում ներդրված WGS-84 (ՎԻ ՋԻ ԷՍ-84) (ARMREF 02) ազգային

գեոդեզիական կոորդինատային համակարգը

Մ 1:500 / M 1:500

Պայմանական նշաններ / Условные знаки

- Գոյություն ունեցող ցանցե ցանկապատ / Существующий забор из сетки
- Գոյություն ունեցող քարե ցանկապատ / Существующий каменный забор
- Քարե բնակելի շինություն / Жилой каменный дом
- Գոյություն ունեցող գազատար / Существующий газопровод
- Գոյություն ունեցող մետ. խողովակ / Существующая металлическая труба
- Գոյություն ունեցող դիտահոր / Существующий люк
- Գոյություն ունեցող հենասյուն / Существующий столб

Dream Project
Est. 2020

Պաշտոն Должность	Անուն,Ազգանուն Имя,Отчество	Ստորագր. Подпись	Ամիս Անսաթիվ Дата Месяц	Պայմանագիր՝ ԱՄՄՀ-ԳՀԾՁԲ-25/42-1			
				ՀՀ Արարատի մարզի Մասիս համայնքի Նոր Կյուրին բնակավայրի կենտրոնական փողոցի ասֆալտապատման աշխատանքներ/ Работы по асфальтированию центральной улицы поселка Нор Кюрин общины Масис Араратской области РА			
ՆԳՃ	S. Ամիրխանյան						
ГИП	Т. Амирханян			Իրադրության հատակագիծ / Գեոդեզիական հանույթ ԳՕՍՏ 32869-2014 / Ситуационный план / Геодезия ГОСТ 32869-2014 /	Փուլ Етап	Թերթ Лист	Թերթեր Листов
Նախագծող	Ռ. Վարդանյան				ԱՆ / РП	2-5	6
Проектировщик	Р. Варданян						
				Հատված-2 / Участк-2 ԿՄ / КМ 0+000 - ԿՄ / КМ 1+529	<<ԴՐԻՄ ՓՐՈՋԵԿՏ>>ՍՊԸ <<ДРИМ ПРОДЖЕКТ>>ООО		

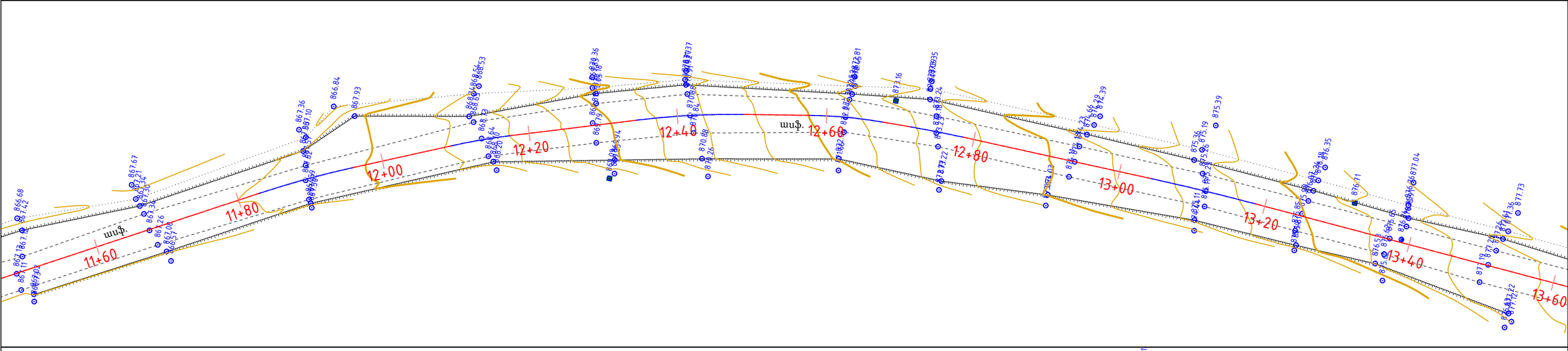

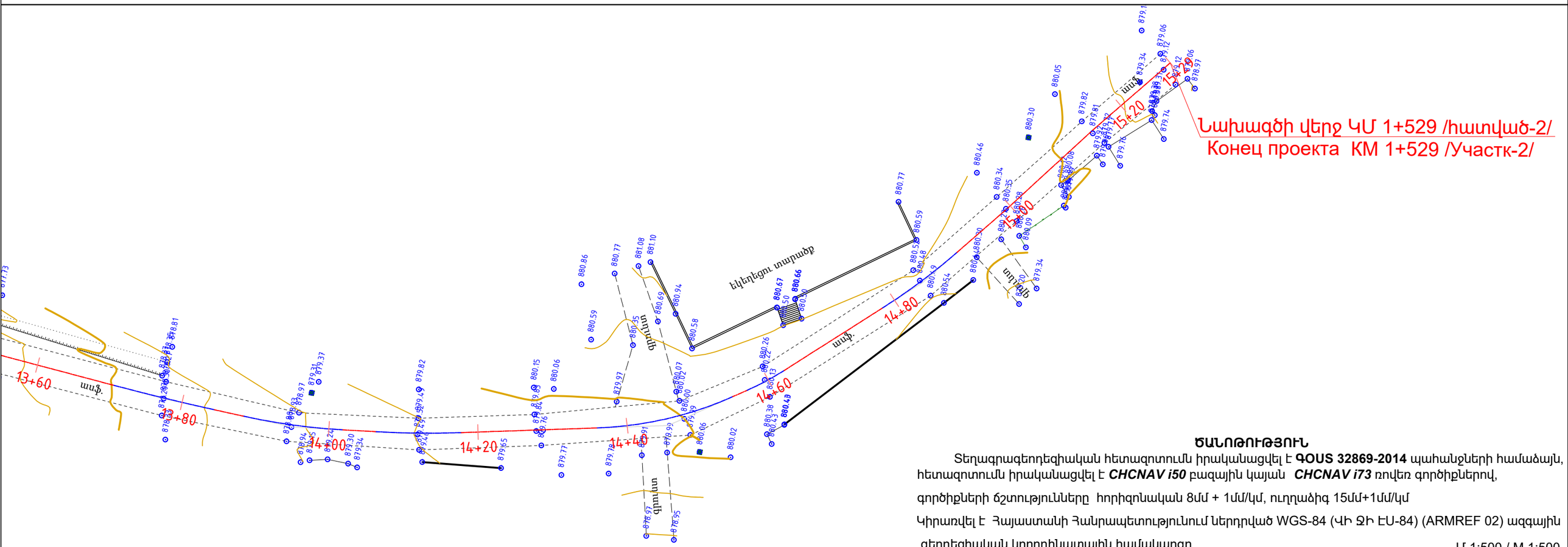

ԾԱՆՈԹՈՒԹՅՈՒՆ

Տեղագրագեոդեզիական հետազոտումն իրականացվել է **ԳՕՍՏ 32869-2014** պահանջների համաձայն, հետազոտումն իրականացվել է ***CHCNAV i50*** բազային կայան ***CHCNAV i73*** ռովեռ գործիքներով,

գործիքների ճշտությունները հորիզոնական 8մմ + 1մմ/կմ, ուղղաձիգ 15մմ+1մմ/կմ

Կիրառվել է Հայաստանի Հանրապետությունում ներդրված WGS-84 (ՎԻ ՋԻ ԷՍ-84) (ARMREF 02) ազգային

գեոդեզիական կոորդինատային համակարգը

Մ 1:500 / M 1:500

Պայմանական նշաններ / Условные знаки

- Գոյություն ունեցող ցանցե ցանկապատ / Существующий забор из сетки
- Գոյություն ունեցող քարե ցանկապատ / Существующий каменный забор
- Քարե բնակելի շինություն / Жилой каменный дом
- Գոյություն ունեցող գազատար / Существующий газопровод
- Գոյություն ունեցող մետ. խողովակ / Существующая металлическая труба
- Գոյություն ունեցող դիտահոր / Существующий люк
- Գոյություն ունեցող հենասյուն / Существующий столб

Dream Project
Est. 2020

Պաշտոն Должность	Անուն,Ազգանուն Имя,Отчество	Ստորագր. Подпись	Ամիս Ամսաթիվ Дата Месяц	Պայմանագիր՝ ԱՄՄՀ-ԳՀԾՁԲ-25/42-1			
				ՀՀ Արարատի մարզի Մասիս համայնքի Նոր Կյուրին բնակավայրի կենտրոնական փողոցի ասֆալտապատման աշխատանքներ/ Работы по асфальтированию центральной улицы поселка Нор Кюрин общины Масис Араратской области РА			
ՆԳՃ	Տ. Ամիրխանյան						
ГИП	Т. Амиханян			Իրադրության հատակագիծ / Գեոդեզիական հանույթ ԳՕՍՏ 32869-2014 / Ситуационный план / Геодезия ГОСТ 32869-2014 /	Փուլ Етап	Թերթ Лист	Թերթեր Листов
Նախագծող	Ռ. Վարդանյան				ԱՆ / РП	2-6	6
Проектировщик	Р. Варданян						
				Հատված-2 / Участк-2 ԿՄ / КМ 0+000 - ԿՄ / КМ 1+529	<<ԴՐԻՄ ՓՐՈՋԵԿՏ>>ՍՊԸ <<ДРИМ ПРОДЖЕКТ>>ООО		

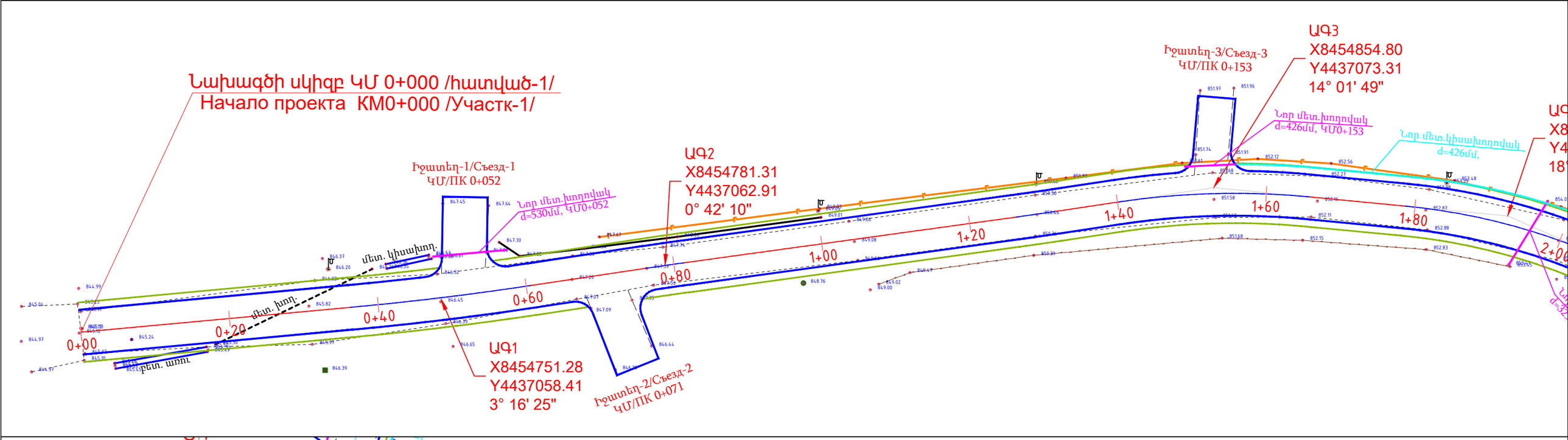

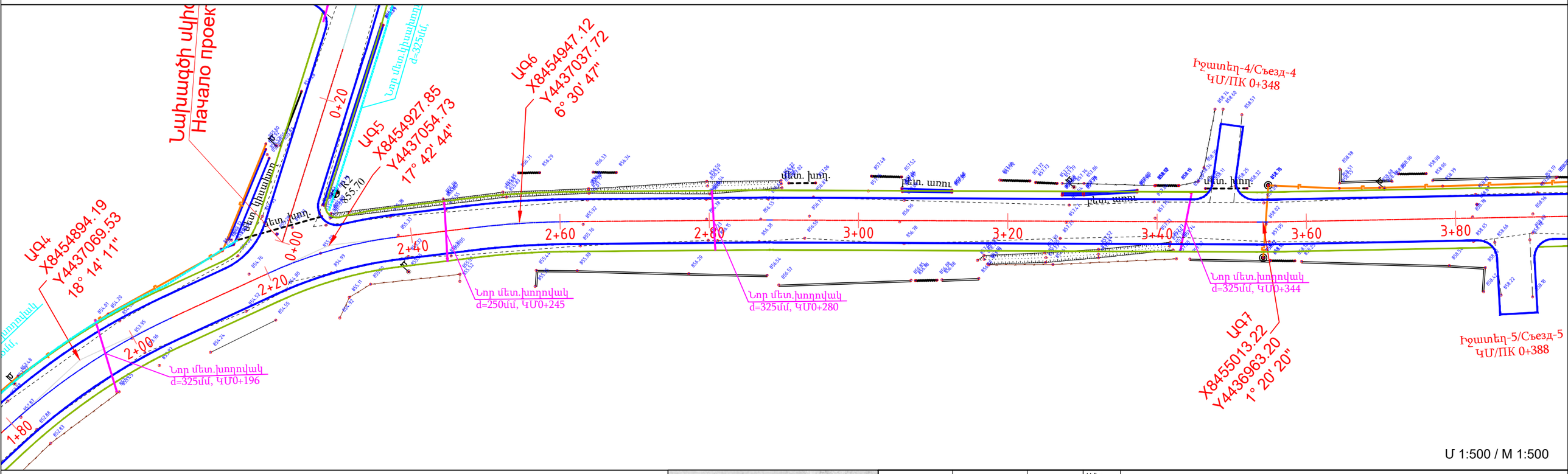

Մ 1:500 / M 1:500

Պայմանական նշաններ / Условные знаки

- Գոյություն ունեցող ցանցե ցանկապատ / Существующий забор из сетки
- Գոյություն ունեցող քարե ցանկապատ / Существующий каменный забор
- Գոյություն ունեցող գազատար / Существующий газопровод
- Գոյություն ունեցող դիտահոր / Существующий люк
- Գոյություն ունեցող հենասյուն / Существующий столб
- Մետաղական կիսախողովակ / Металлическая полутруба ГОСТ 10704-91
- Մետաղական խողովակ / Металлическая труба ГОСТ 10704-91
- Կողնակի սահման h=5 սմ / Граница обочин h=5 см ГОСТ 23735-2014
- Ասֆալտբետոնե ծածկի սահման / Граница асфальтобетонного покрытия ГОСТ 9128-2013

Dream Project
Est. 2020

Պաշտոն Должность	Անուն,Ազգանուն Имя,Отчество	Ստորագր. Подпись	Ամիս Ամսաթիվ Дата Месяц	Պայմանագիր՝ ԱՄՄՀ-ԳՀԾՁԲ-25/42-1			
				ՀՀ Արարատի մարզի Մասիս համայնքի Նոր Կյուրին բնակավայրի կենտրոնական փողոցի ասֆալտապատման աշխատանքներ/ Работы по асфальтированию центральной улицы поселка Нор Кюрин общины Масис Араратской области РА			
ՆԳԾ	Տ. Ամիրխանյան			Հատակագիծ/ План	Փուլ Етап	Թերթ Лист	Թերթեր Листов
ГИП	Т. Амирханян				ԱՆ / РП	3-1	8
Նախագծող	Ռ. Վարդանյան						
Проектировщик	Р. Варданян						
				Հատված-1 / Участк-1 ԿՄ / КМ 0+000 - ԿՄ / КМ 0+828	<<ԴՐԻՄ ՓՐՈՋԵԿՏ>>ՍՊԸ <<ДРИМ ПРОДЖЕКТ>>ООО		

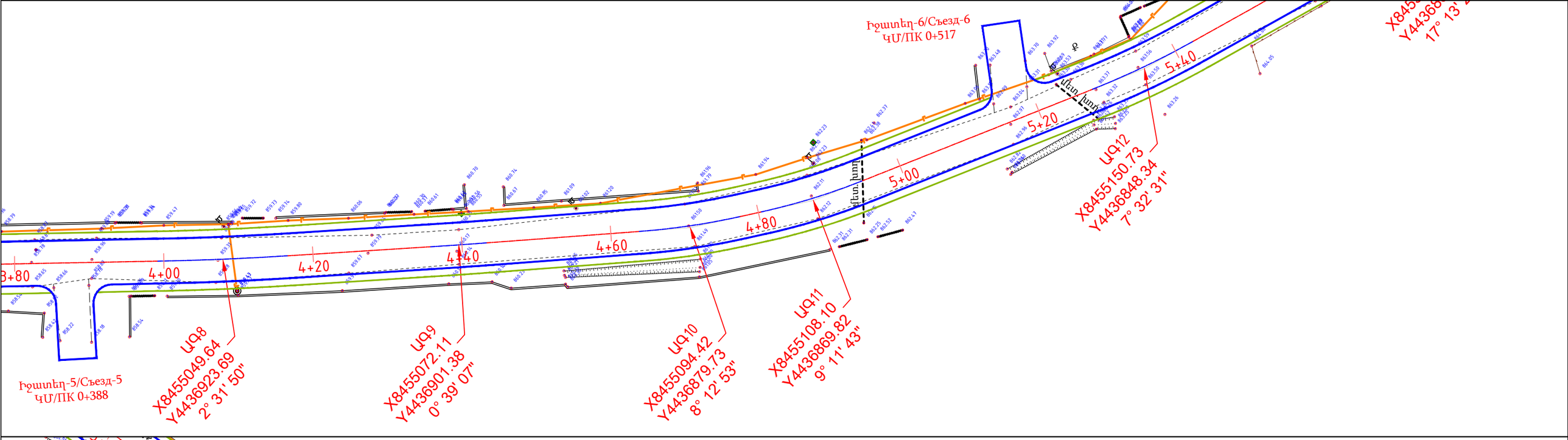

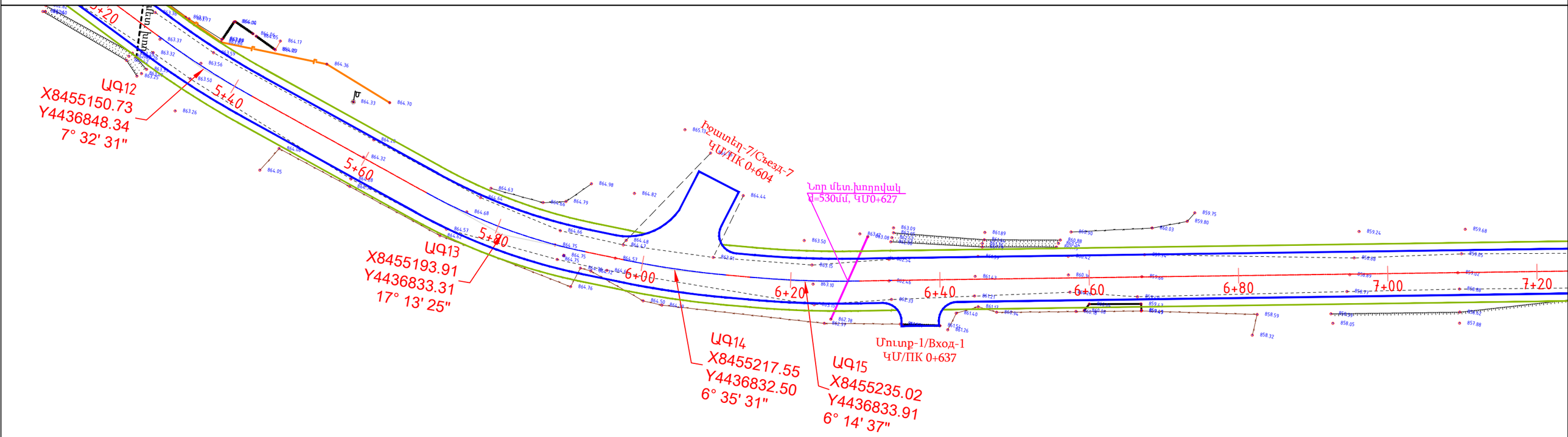

Մ 1:500 / М 1:500

Պայմանական նշաններ / Условные знаки

- Գոյություն ունեցող ցանցե ցանկապատ / Существующий забор из сетки
- Գոյություն ունեցող քարե ցանկապատ / Существующий каменный забор
- Գոյություն ունեցող գազատար / Существующий газопровод
- Գոյություն ունեցող դիտահոր / Существующий люк
- Գոյություն ունեցող հենասյուն / Существующий столб
- Մետաղական կիսախողովակ / Металлическая полутруба ГОСТ 10704-91
- Մետաղական խողովակ / Металлическая труба ГОСТ 10704-91
- Կողնակի սահման h=5 սմ / Граница обочин h=5 см ГОСТ 23735-2014
- Ասֆալտբետոնե ծածկի սահման / Граница асфальтобетонного покрытия ГОСТ 9128-2013

Dream Project
Est. 2020

Պաշտոն Должность	Անուն,Ազգանուն Имя,Отчество	Ստորագր. Подпись	Ամիս Աննաթիվ Дата Месяц	Պայմանագիր՝ ԱՄՄՀ-ԳՀԾՁԲ-25/42-1			
				ՀՀ Արարատի մարզի Մասիս համայնքի Նոր Կյուրին բնակավայրի կենտրոնական փողոցի ասֆալտապատման աշխատանքներ/ Работы по асфальтированию центральной улицы поселка Нор Кюрин общины Масис Араратской области РА			
ՆԳՃ	S. Ամիրխանյան						
ГИП	Т. Амирханян			Հատակագիծ/ План	Փուլ Етап	Թերթ Лист	Թերթեր Листов
Նախագծող	Ռ. Վարդանյան				ԱՆ / РП	3-2	8
Проектировщик	Р. Варданян						
				Հատված-1 / Участк-1 ԿՄ / КМ 0+000 - ԿՄ / КМ 0+828	<<ԴՐԻՄ ՓՐՈՋԵԿՏ>>ՍՊԸ <<ДРИМ ПРОДЖЕКТ>>ООО		

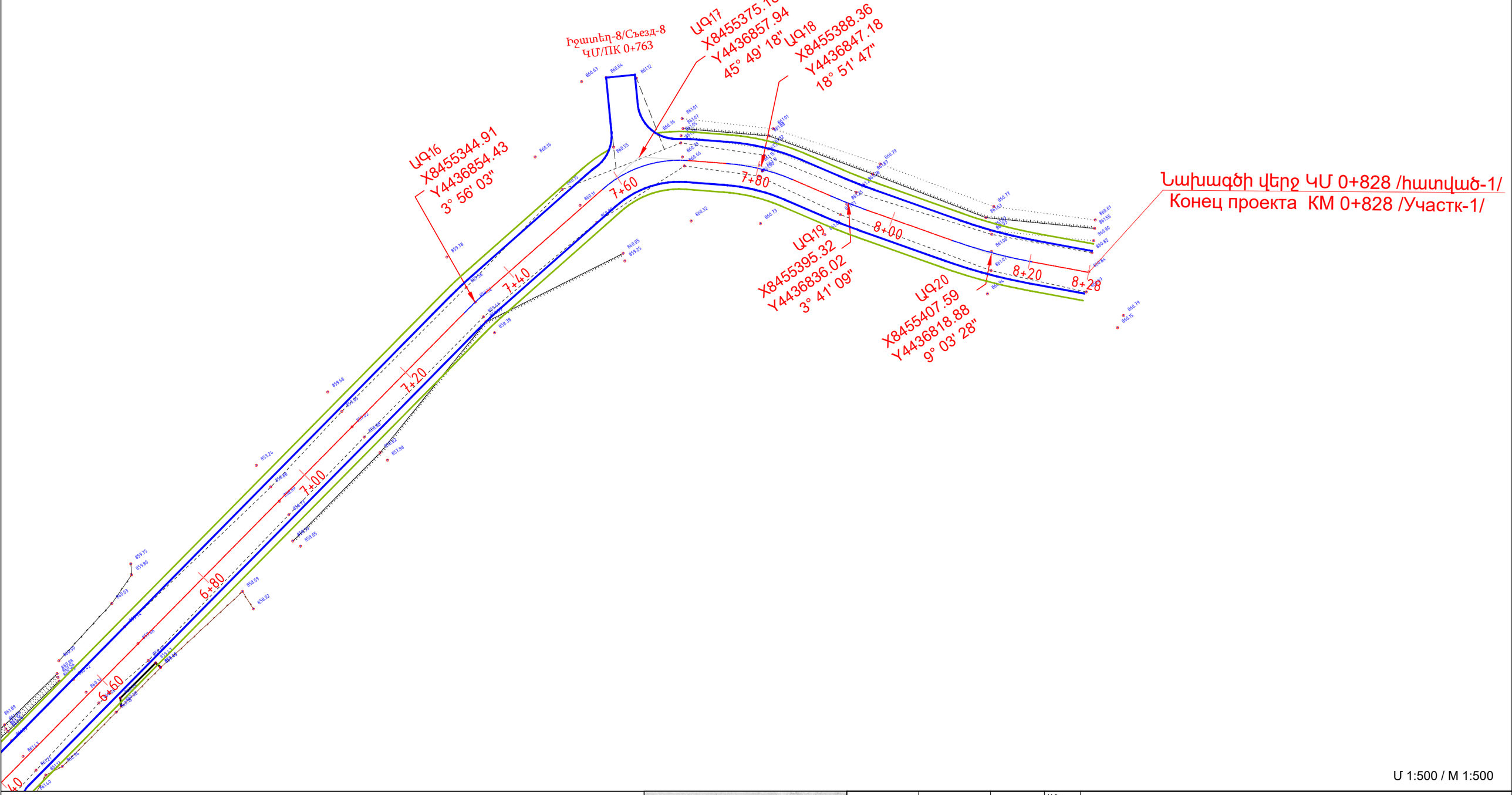

Մ 1:500 / М 1:500

Պայմանական նշաններ / Условные знаки

- Գոյություն ունեցող ցանցե ցանկապատ / Существующий забор из сетки
- Գոյություն ունեցող քարե ցանկապատ / Существующий каменный забор
- Գոյություն ունեցող գազատար / Существующий газопровод
- Գոյություն ունեցող դիտահոր / Существующий люк
- Գոյություն ունեցող հենասյուն / Существующий столб
- Մետաղական կիսախողովակ / Металлическая полутруба ГОСТ 10704-91
- Մետաղական խողովակ / Металлическая труба ГОСТ 10704-91
- Կողնակի սահման h=5 սմ / Граница обочин h=5 см ГОСТ 23735-2014
- Ասֆալտբետոնե ծածկի սահման / Граница асфальтобетонного покрытия ГОСТ 9128-2013

Dream Project
Est. 2020

Պաշտոն Должность	Անուն,Ազգանուն Имя,Отчество	Ստորագր. Подпись	Ամիս Անսաթիվ Дата Месяц	Պայմանագիր՝ ԱՄՄՀ-ԳՀԾՁԲ-25/42-1			
				ՀՀ Արարատի մարզի Մասիս համայնքի Նոր Կյուրին բնակավայրի կենտրոնական փողոցի ասֆալտապատման աշխատանքներ/ Работы по асфальтированию центральной улицы поселка Нор Кюрин общины Масис Араратской области РА			
ՆԳՃ	Տ. Ամիրխանյան			Հատակագիծ/ План	Փուլ Етап	Թերթ Лист	Թերթեր Листов
ГИП	Т. Амирханян				ԱՆ / РП	3-3	8
Նախագծող	Ռ. Վարդանյան						
Проектировщик	Р. Варданян						
				Հատված-1 / Участк-1 ԿՄ / КМ 0+000 - ԿՄ / КМ 0+828	<<ԴՐԻՄ ՓՐՈՋԵԿՏ>>ՍՊԸ <<ДРИМ ПРОДЖЕКТ>>ООО		

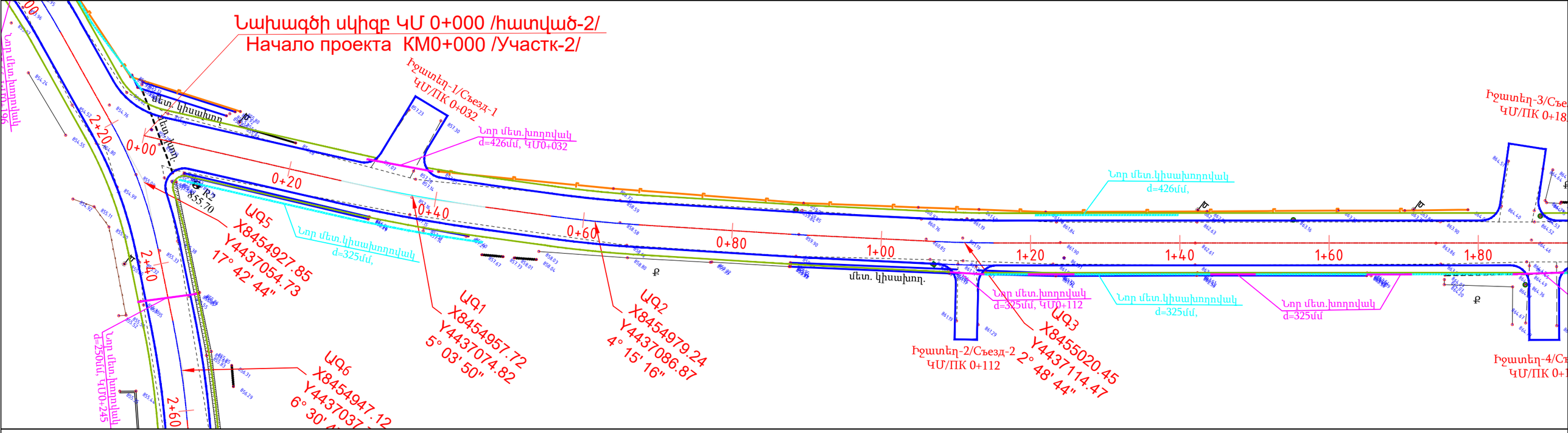

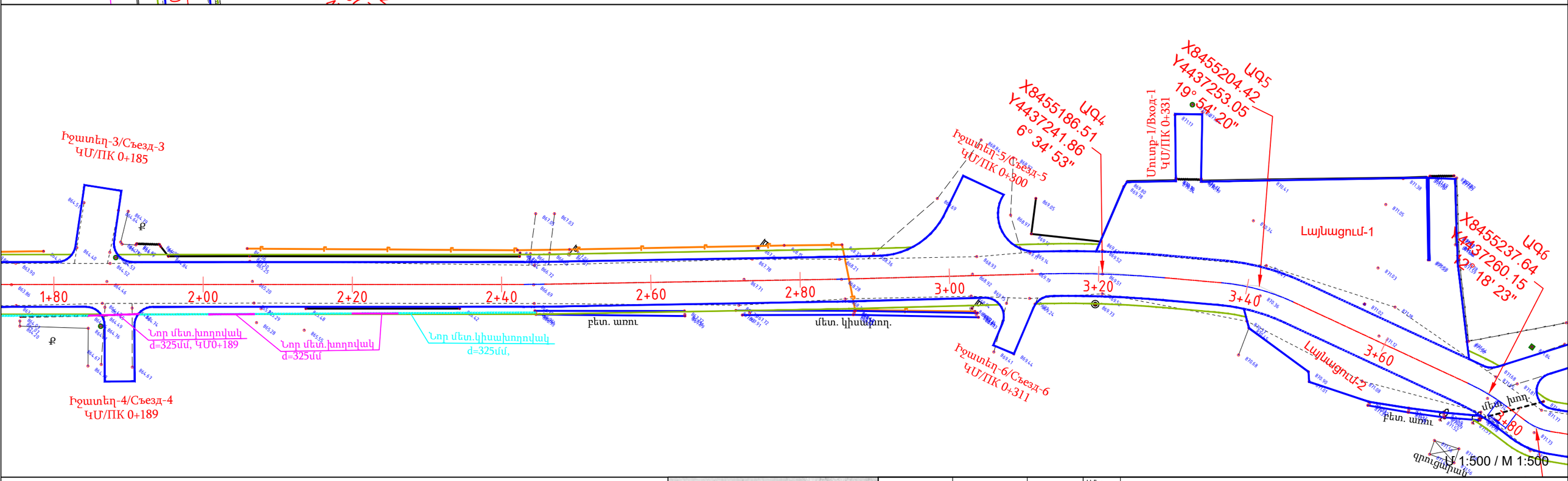

Մ 1:500 / M 1:500

Պայմանական նշաններ / Условные знаки

- Գոյություն ունեցող ցանցե ցանկապատ / Существующий забор из сетки
- Գոյություն ունեցող քարե ցանկապատ / Существующий каменный забор
- Գոյություն ունեցող գազատար / Существующий газопровод
- Գոյություն ունեցող դիտահոր / Существующий люк
- Գոյություն ունեցող հենասյուն / Существующий столб
- Մետաղական կիսախողովակ / Металлическая полутруба ГОСТ 10704-91
- Մետաղական խողովակ / Металлическая труба ГОСТ 10704-91
- Կողնակի սահման h=5 սմ / Граница обочин h=5 см ГОСТ 23735-2014
- Ասֆալտբետոնե ծածկի սահման / Граница асфальтобетонного покрытия ГОСТ 9128-2013

Dream Project
Est. 2020

Պաշտոն Должность	Անուն,Ազգանուն Имя,Отчество	Ստորագր. Подпись	Ամիս Ամսաթիվ Дата Месяц
ՆԳՃ	Տ. Ամիրխանյան		
ГИП	Т. Амирханян		
Նախագծող	Ռ. Վարդանյան		
Проектировщик	Р. Варданян		

Պայմանագիր՝ ԱՄՄՀ-ԳՀԾՁԲ-25/42-1

ՀՀ Արարատի մարզի Մասիս համայնքի Նոր Կյուրին բնակավայրի կենտրոնական փողոցի ասֆալտապատման աշխատանքներ/
Работы по асфальтированию центральной улицы поселка Нор Кюрин общины Масис Араратской области РА

Հատակագիծ/ План	Փուլ Етап	Թերթ Лист	Թերթեր Листов
	ԱՆ / РП	3-4	8

Հատված-2 / Участк-2
ԿՄ / КМ 0+000 - ԿՄ / КМ 1+529

<<ԴՐԻՄ ՓՐՈՋԵԿՏ>>ՍՊԸ
<<ДРИМ ПРОДЖЕКТ>>ООО

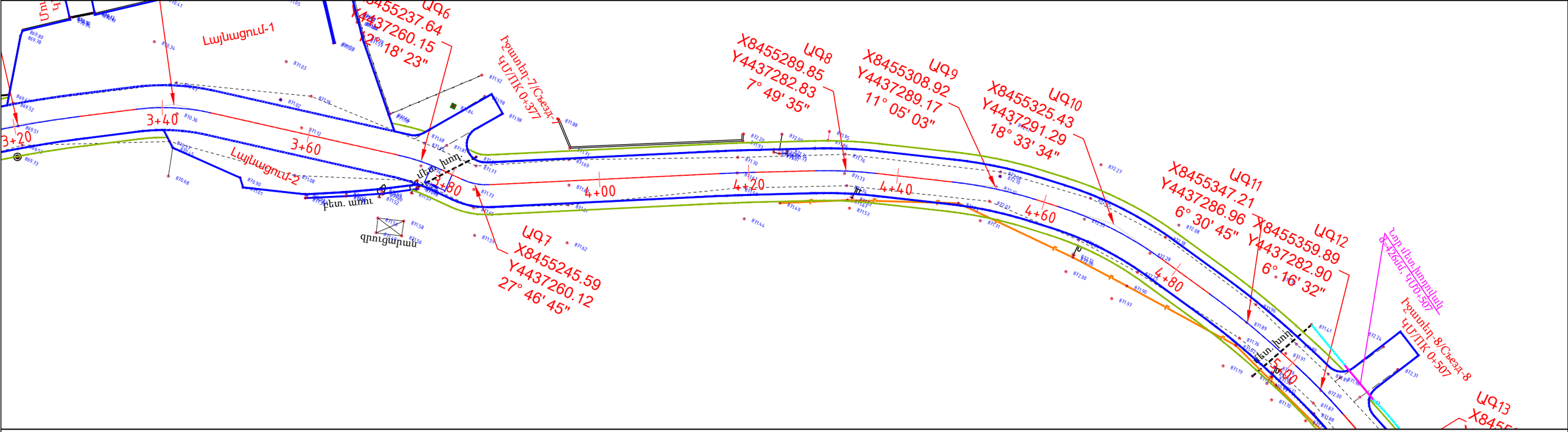

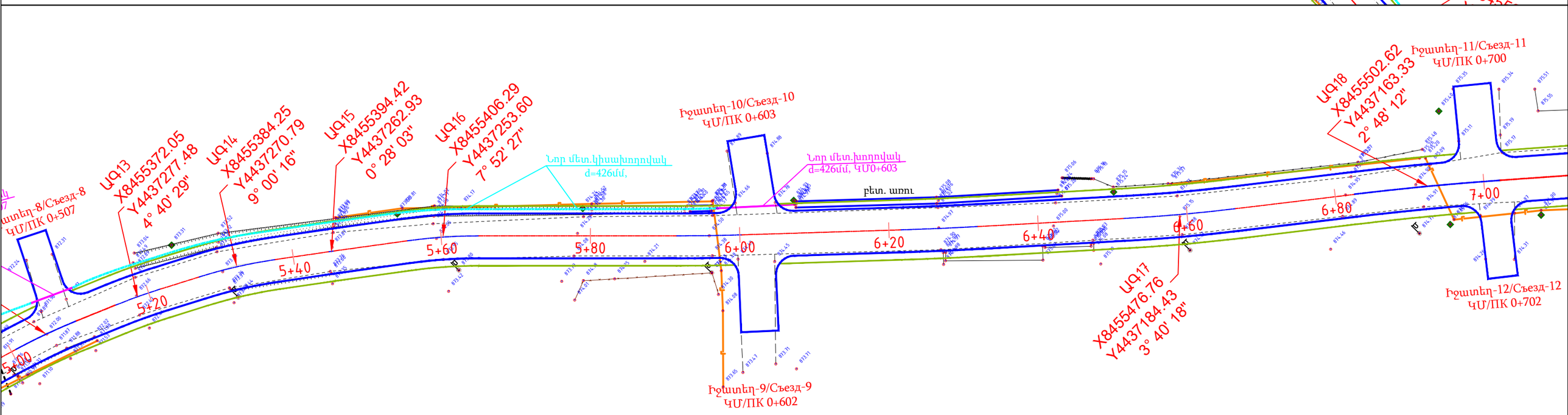

Մ 1:500 / М 1:500

Պայմանական նշաններ / Условные знаки

- Գոյություն ունեցող ցանցե ցանկապատ / Существующий забор из сетки
- Գոյություն ունեցող քարե ցանկապատ / Существующий каменный забор
- Գոյություն ունեցող գազատար / Существующий газопровод
- Գոյություն ունեցող դիտահոր / Существующий люк
- Գոյություն ունեցող հենասյուն / Существующий столб
- Մետաղական կիսախողովակ / Металлическая полутруба ГОСТ 10704-91
- Մետաղական խողովակ / Металлическая труба ГОСТ 10704-91
- Կողնակի սահման h=5 սմ / Граница обочин h=5 см ГОСТ 23735-2014
- Ասֆալտբետոնե ծածկի սահման / Граница асфальтобетонного покрытия ГОСТ 9128-2013

Dream Project
Est. 2020

Պաշտոն Должность	Անուն,Ազգանուն Имя,Отчество	Ստորագր. Подпись	Ամիս Աննաթիվ Дата Месяц	Պայմանագիր՝ ԱՄՄՀ-ԳՀԾՁԲ-25/42-1			
				ՀՀ Արարատի մարզի Մասիս համայնքի Նոր Կյուրին բնակավայրի կենտրոնական փողոցի ասֆալտապատման աշխատանքներ/ Работы по асфальтированию центральной улицы поселка Нор Кюрин общины Масис Араратской области РА			
ՆԳՃ	S. Ամիրխանյան			Հատակագիծ/ План	Փուլ Етап	Թերթ Лист	Թերթեր Листов
ГИП	Т. Амиханян				ԱՆ / РП	3-5	8
Նախագծող	Ռ. Վարդանյան						
Проектировщик	Р. Варданян						
				Հատված-2 / Участк-2 ԿՄ / КМ 0+000 - ԿՄ / КМ 1+529	<<ԴՐԻՄ ՓՐՈՋԵԿՏ>>ՍՊԸ <<ДРИМ ПРОДЖЕКТ>>ООО		

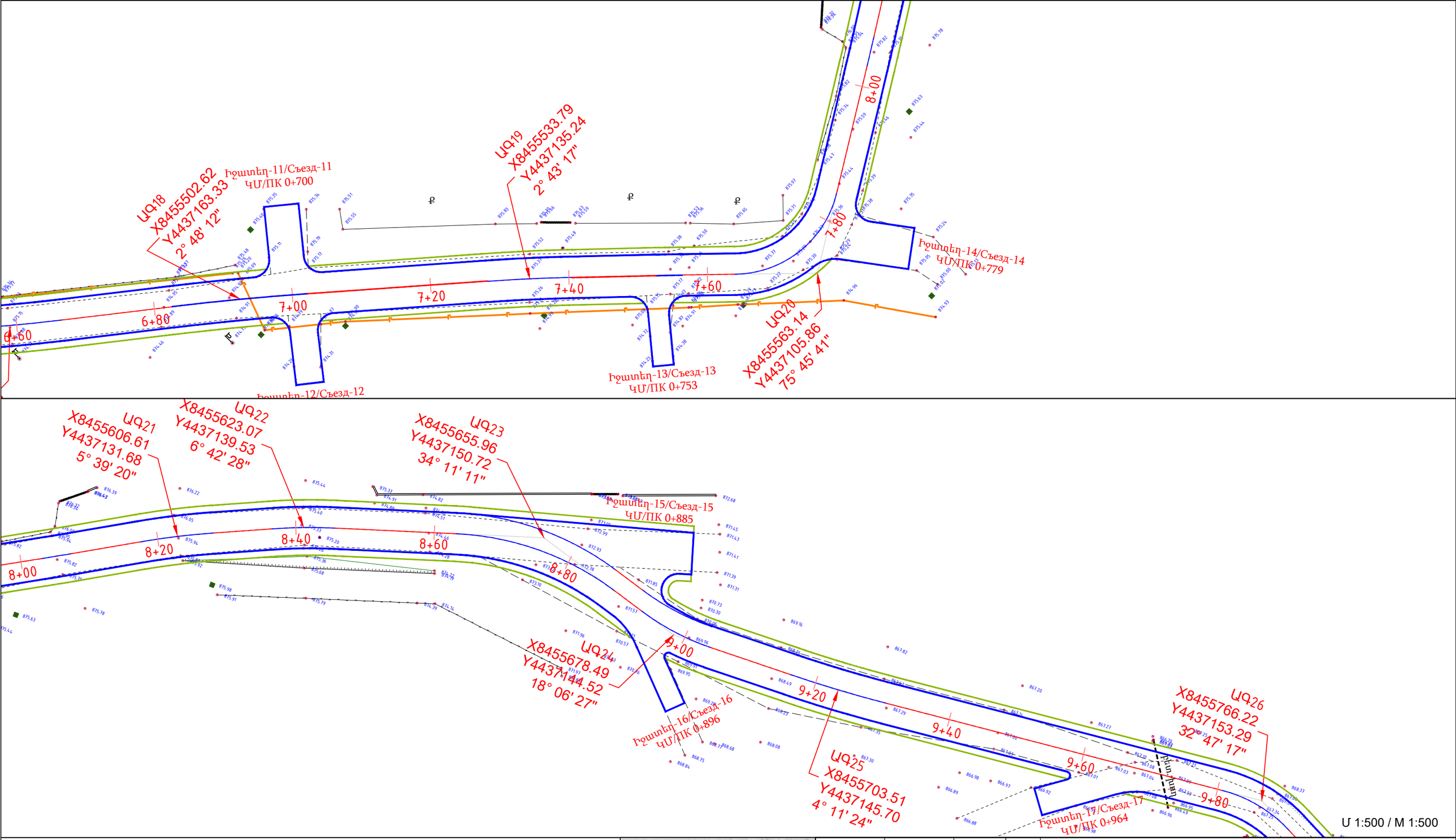

Պայմանական նշաններ / Условные знаки

- Գոյություն ունեցող ցանցե ցանկապատ / Существующий забор из сетки
- Գոյություն ունեցող քարե ցանկապատ / Существующий каменный забор
- Գոյություն ունեցող գազատար / Существующий газопровод
- Գոյություն ունեցող դիտահոր / Существующий люк
- Գոյություն ունեցող հենասյուն / Существующий столб
- Մետաղական կիսախողովակ / Металлическая полутруба ГОСТ 10704-91
- Մետաղական խողովակ / Металлическая труба ГОСТ 10704-91
- Կողնակի սահման h=5 սմ / Граница обочин h=5 см ГОСТ 23735-2014
- Ասֆալտբետոնե ծածկի սահման / Граница асфальтобетонного покрытия ГОСТ 9128-2013

Dream Project
Est. 2020

Պաշտոն Должность	Անուն,Ազգանուն Имя,Отчество	Ստորագր. Подпись	Ամիս Ամսաթիվ Дата Месяц	Պայմանագիր՝ ԱՄՄՀ-ԳՀԾՁԲ-25/42-1			
				ՀՀ Արարատի մարզի Մասիս համայնքի Նոր Կյուրին բնակավայրի կենտրոնական փողոցի ասֆալտապատման աշխատանքներ/ Работы по асфальтированию центральной улицы поселка Нор Кюрин общины Масис Араратской области РА			
ՆԳՃ	Տ. Ամիրխանյան						
ГИП	Т. Амиханян			Հատակագիծ/ План	Փուլ Етап	Թերթ Лист	Թերթեր Листов
Նախագծող	Ռ. Վարդանյան				ԱՆ / РП	3-6	8
Проектировщик	Р. Варданян						
				Հատված-2 / Участк-2 ԿՄ / КМ 0+000 - ԿՄ / КМ 1+529	<<ԴՐԻՄ ՓՐՈՋԵԿՏ>>ՍՊԸ <<ДРИМ ПРОДЖЕКТ>>ООО		

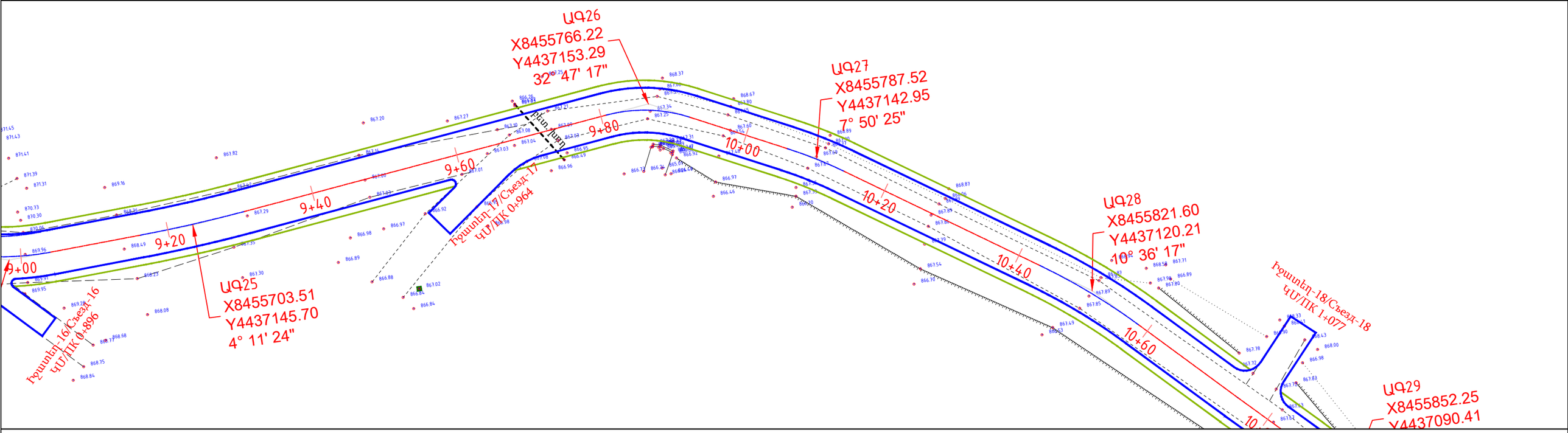

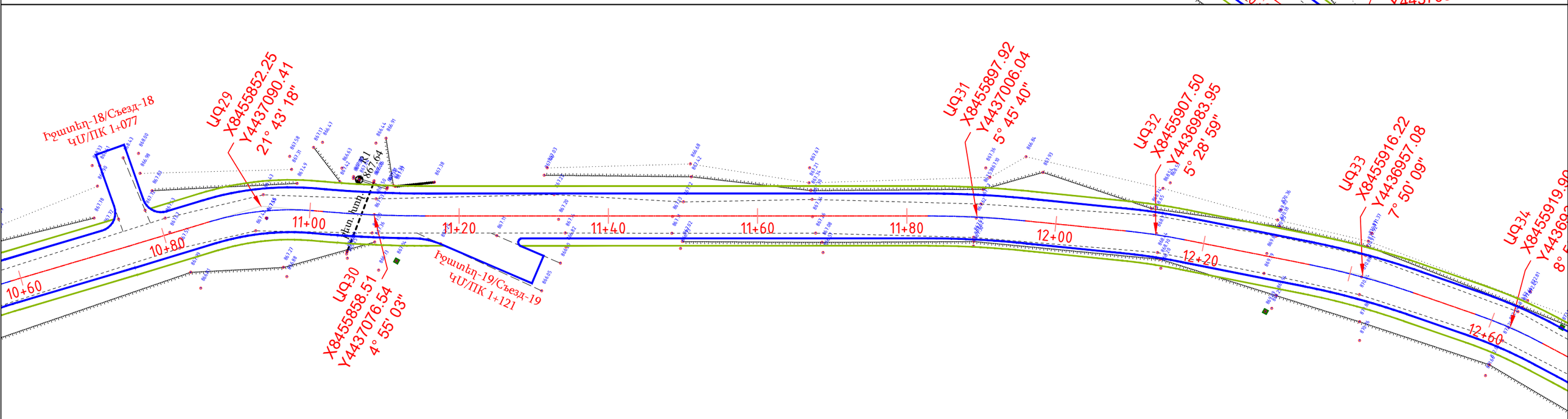

Մ 1:500 / М 1:500

Պայմանական նշաններ / Условные знаки

- Գոյություն ունեցող ցանցե ցանկապատ / Существующий забор из сетки
- Գոյություն ունեցող քարե ցանկապատ / Существующий каменный забор
- Գոյություն ունեցող գազատար / Существующий газопровод
- Գոյություն ունեցող դիտահոր / Существующий люк
- Գոյություն ունեցող հենասյուն / Существующий столб
- Մետաղական կիսախողովակ / Металлическая полутруба ГОСТ 10704-91
- Մետաղական խողովակ / Металлическая труба ГОСТ 10704-91
- Կողնակի սահման h=5 սմ / Граница обочин h=5 см ГОСТ 23735-2014
- Ասֆալտբետոնե ծածկի սահման / Граница асфальтобетонного покрытия ГОСТ 9128-2013

Dream Project
Est. 2020

Պաշտոն Должность	Անուն,Ազգանուն Имя,Отчество	Ստորագր. Подпись	Ամիս Ամսաթիվ Дата Месяц
ՆԳՃ	S. Ամիրխանյան		
ГИП	Т. Амирханян		
Նախագծող	Ռ. Վարդանյան		
Проектировщик	Р. Варданян		

Պայմանագիր՝ ԱՄՄՀ-ԳՀՃԶԲ-25/42-1

ՀՀ Արարատի մարզի Մասիս համայնքի Նոր Կյուրին բնակավայրի կենտրոնական փողոցի ասֆալտապատման աշխատանքներ/
Работы по асфальтированию центральной улицы поселка Нор Кюрин общины Масис Араратской области РА

Հատակագիծ/ План

Փուլ Етап	Թերթ Лист	Թերթեր Листов
ԱՆ / РП	3-7	8

Հատված-2 / Участк-2
ԿՄ / КМ 0+000 - ԿՄ / КМ 1+529

<<ԴՐԻՄ ՓՐՈՋԵԿՏ>>ՍՊԸ
<<ДРИМ ПРОДЖЕКТ>>ООО

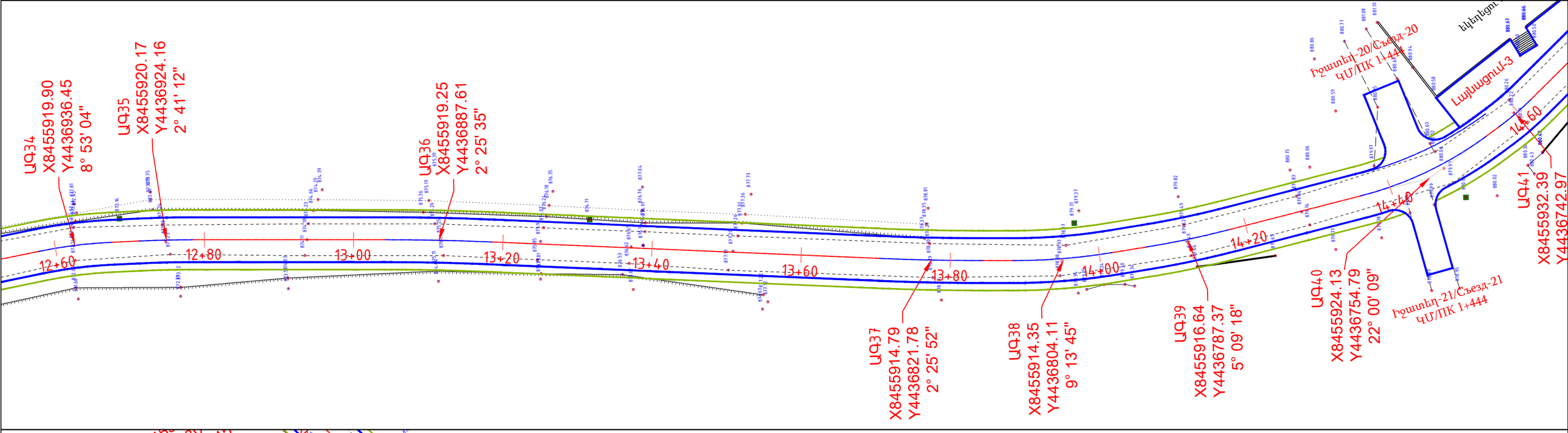

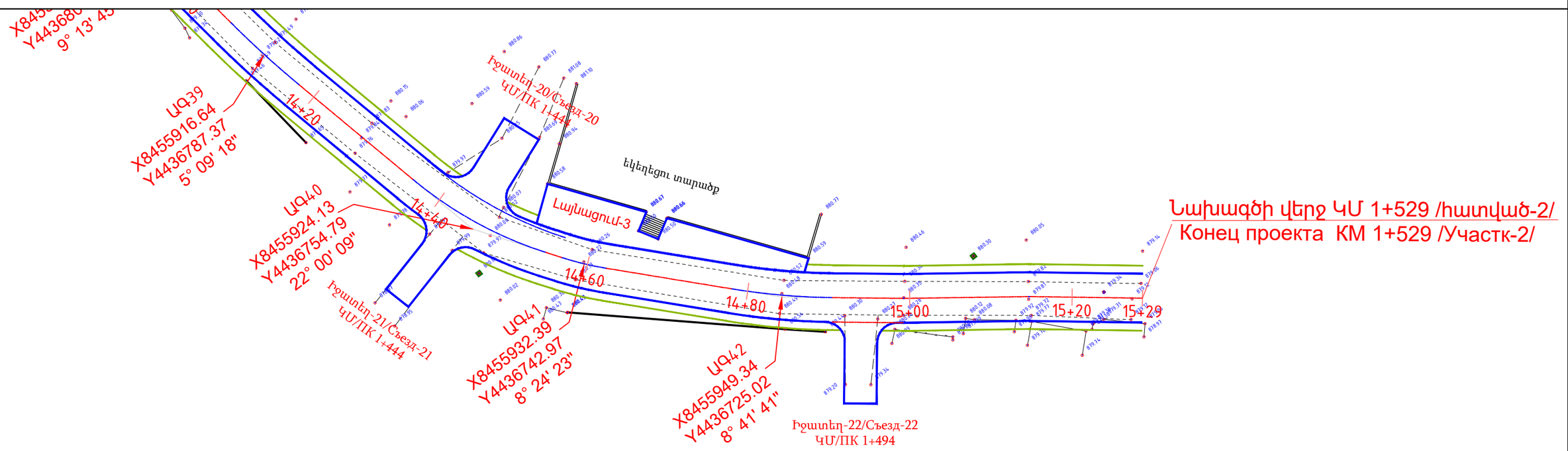

Մ 1:500 / М 1:500

Պայմանական նշաններ / Условные знаки

- Գոյություն ունեցող ցանցե ցանկապատ / Существующий забор из сетки
- Գոյություն ունեցող քարե ցանկապատ / Существующий каменный забор
- Գոյություն ունեցող գազատար / Существующий газопровод
- Գոյություն ունեցող դիտահոր / Существующий люк
- Գոյություն ունեցող հենասյուն / Существующий столб
- Մետաղական կիսախողովակ / Металлическая полутруба ГОСТ 10704-91
- Մետաղական խողովակ / Металлическая труба ГОСТ 10704-91
- Կողնակի սահման h=5 սմ / Граница обочин h=5 см ГОСТ 23735-2014
- Ասֆալտբետոնե ծածկի սահման / Граница асфальтобетонного покрытия ГОСТ 9128-2013

Dream Project
Est. 2020

Պաշտոն Должность	Անուն,Ազգանուն Имя,Отчество	Ստորագր. Подпись	Ամիս Աննաթիվ Дата Месяц	Պայմանագիր՝ ԱՄՄՀ-ԳՀԾՁԲ-25/42-1			
				ՀՀ Արարատի մարզի Մասիս համայնքի Նոր Կյուրին բնակավայրի կենտրոնական փողոցի ասֆալտապատման աշխատանքներ/ Работы по асфальтированию центральной улицы поселка Нор Кюрин общины Масис Араратской области РА			
ՆԳՃ	S. Ամիրխանյան						
ГИП	Т. Амиханян			Հատակագիծ/ План	Փուլ Етап	Թերթ Лист	Թերթեր Листов
Նախագծող	Ռ. Վարդանյան				ԱՆ / РП	3-8	8
Проектировщик	Р. Варданян						
				Հատված-2 / Участк-2 ԿՄ / КМ 0+000 - ԿՄ / КМ 1+529	<<ԴՐԻՄ ՓՐՈՋԵԿՏ>>ՍՊԸ <<ДРИМ ПРОДЖЕКТ>>ООО		



М 1:1000 по горизонтали
М 1:100 по вертикали

Тип местности по увлажнению																					
Проектные данные	Тип поперечного профиля	слева / справа																			
	Уклон, ‰, вертикальная кривая, м	26.33‰ 20,00 R - 3000 8,16	08,16	31,83	30,02	7,34	39,17	80,82	11,94	92,76	07,24	53.00‰ K - 14	21,11	51,90	51,90	45.52‰ 1+80,00 R - 3000	61,96	23.6	2+00,00	24.35‰	23.93‰	3+23,55	23.22‰ R - 10000
	Отметка оси дороги, м	845,12	845,67	846,33	847,09	847,98	848,95	850,00	851,04	851,98	852,94	854,04	854,92	855,46	855,94	856,42	856,90	857,38			
Фактические данные	Отметка земли, м	845,12	845,57	846,15	846,94	847,79	848,84	849,95	850,99	851,90	852,81	853,96	854,85	855,37	855,86	856,38	856,84	857,30			
	Расстояние, м	20	20	20	20	20	20	20	20	20	20	20	20	20	20	20	20	20			
	Пикет	0					1						2						3		
	Элементы плана			α - 3°16'25" R - 424,97 L - 24,28		α - 0°42'10" R - 424,97 L - 5,21		α - 0°42'42" R - 424,97 L - 5,28		α - 14°01'49" R - 104,97 L - 25,70		α - 18°14'11" R - 85,44 L - 27,20		α - 17°42'44" R - 58,57 L - 18,11		α - 6°30'47" R - 118,47 L - 13,47		α - 0°42'53" R - 65,68 L - 0,82			
	Километры		36,32		15,61		44,90		8,52		12,94		13,93		9,84		26,41		64,87		

М 1:1000 / M 1:1000

Պաշտոն Должность	Անուն,Ազգանուն Имя,Отчество	Ստորագր. Подпись	Ամիս Ամսաթիվ Дата Месяц
ՆԳՃ	S. Ամիրխանյան		
ГИП	Т. Амирханян		
Նախագծող	Ռ. Վարդանյան		
Проектировщик	Р. Варданян		

Dream Project
Est. 2020

Պայմանագիր՝ ԱՄՄՀ-ԳՀԾՁԲ-25/42-1

ՀՀ Արարատի մարզի Մասիս համայնքի Նոր Կյուրին բնակավայրի կենտրոնական փողոցի ասֆալտապատման աշխատանքներ/
Работы по асфальтированию центральной улицы поселка Нор Кюрин общины Масис Араратской области РА

Երկայնական կտրվածք ԳOUS 21.701-2013
Продольный профиль ГОСТ 21.701-2013

Փուլ Етап	Թերթ Лист	Թերթեր Листов
ԱՆ / РП	4-1	7

Հատված-1 / Участк-1
ԿՄ / КМ 0+000 - ԿՄ / КМ 0+828

<<ԴՐԻՄ ՓՐՈՋԵԿՏ>>ՍՊԸ
<<ДРИМ ПРОДЖЕКТ>>ООО

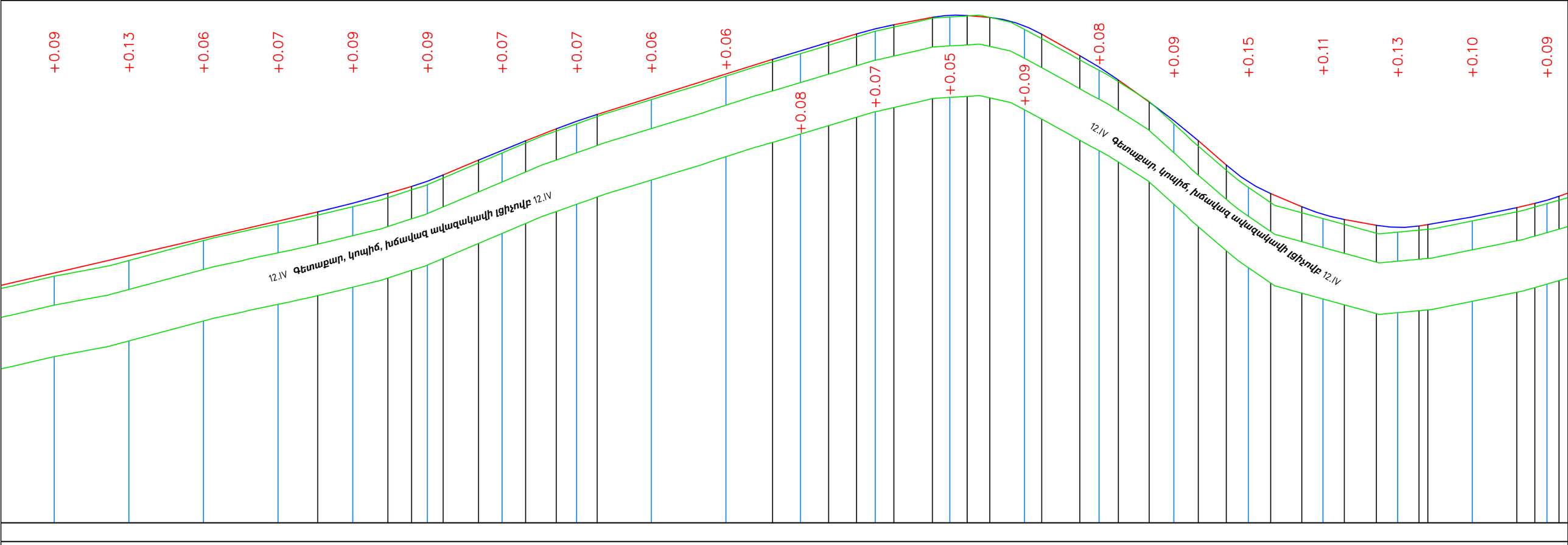

3.22‰
- 10000 K - 7.1
4+20.00
87,05
31.39‰
K - 11.0

857,84 858,31 858,77 859,23 859,71 860,30 861,13 861,91 862,55 863,17 863,80 864,39 864,75 864,46 863,36 861,93 860,29 859,42 859,06 859,34 859,79

857,76 858,18 858,71 859,16 859,62 860,21 861,06 861,84 862,49 863,12 863,72 864,32 864,70 864,37 863,28 861,84 860,14 859,30 858,94 859,24 859,70

20 20 20 20 20 20 20 20 20 20 20 20 20 20 20 20 20 20 20 20 20 20 20

4 5 6 7

ц - 1°20'20"
R - 65,68
L - 1,53

44,23

ц - 2°31'50"
R - 395,30
L - 17,46

19,15

ц - 0°39'07"
R - 665,76
L - 7,58

20,46

ц - 8°12'53" ц - 9°11'43"
R - 95,30 R - 88,50
L - 13,66 L - 14,20

2,93

33,15

ц - 7°32'31"
R - 113,35
L - 14,92

26,79

ц - 17°13'25" ц - 6°35'31" ц - 6°14'37" 0°19'18"
R - 75,66 R - 120,62 R - 134,62 R - 60,54
L - 22,75 L - 13,88 L - 14,67 L - 0,34

5,25 3,24 4,04

97,99

ц - 3°56'03"
R - 60,54
L - 4,16

21

Մ 1:1000 / M 1:1000

Dream Project
Est. 2020

Պաշտոն Должность	Անուն,Ազգանուն Имя,Отчество	Ստորագր. Подпись	Ամիս Աննաթիվ Дата Месяц
ՆԳՃ	Տ. Ամիրխանյան		
ГИП	Т. Амирханян		
Նախագծող	Ռ. Վարդանյան		
Проектировщик	Р. Варданян		

Պայմանագիր՝ ԱՄՄՀ-ԳՀԾՁԲ-25/42-1

ՀՀ Արարատի մարզի Մասիս համայնքի Նոր Կյուրին բնակավայրի կենտրոնական փողոցի ասֆալտապատման աշխատանքներ/
Работы по асфальтированию центральной улицы поселка Нор Кюрин общины Масис Араратской области РА

Երկայնական կտրվածք ԳOUS 21.701-2013
Продольный профиль ГОСТ 21.701-2013

Փուլ Етап	Թերթ Лист	Թերթեր Листов
ԱՆ / РП	4-2	7

Հատված-1 / Участк-1
ԿՄ / КМ 0+000 - ԿՄ / КМ 0+828

<<ԴՐԻՄ ՓՐՈՋԵԿՏ>>ՍՊԸ
<<ДРИМ ПРОДЖЕКТ>>ООО

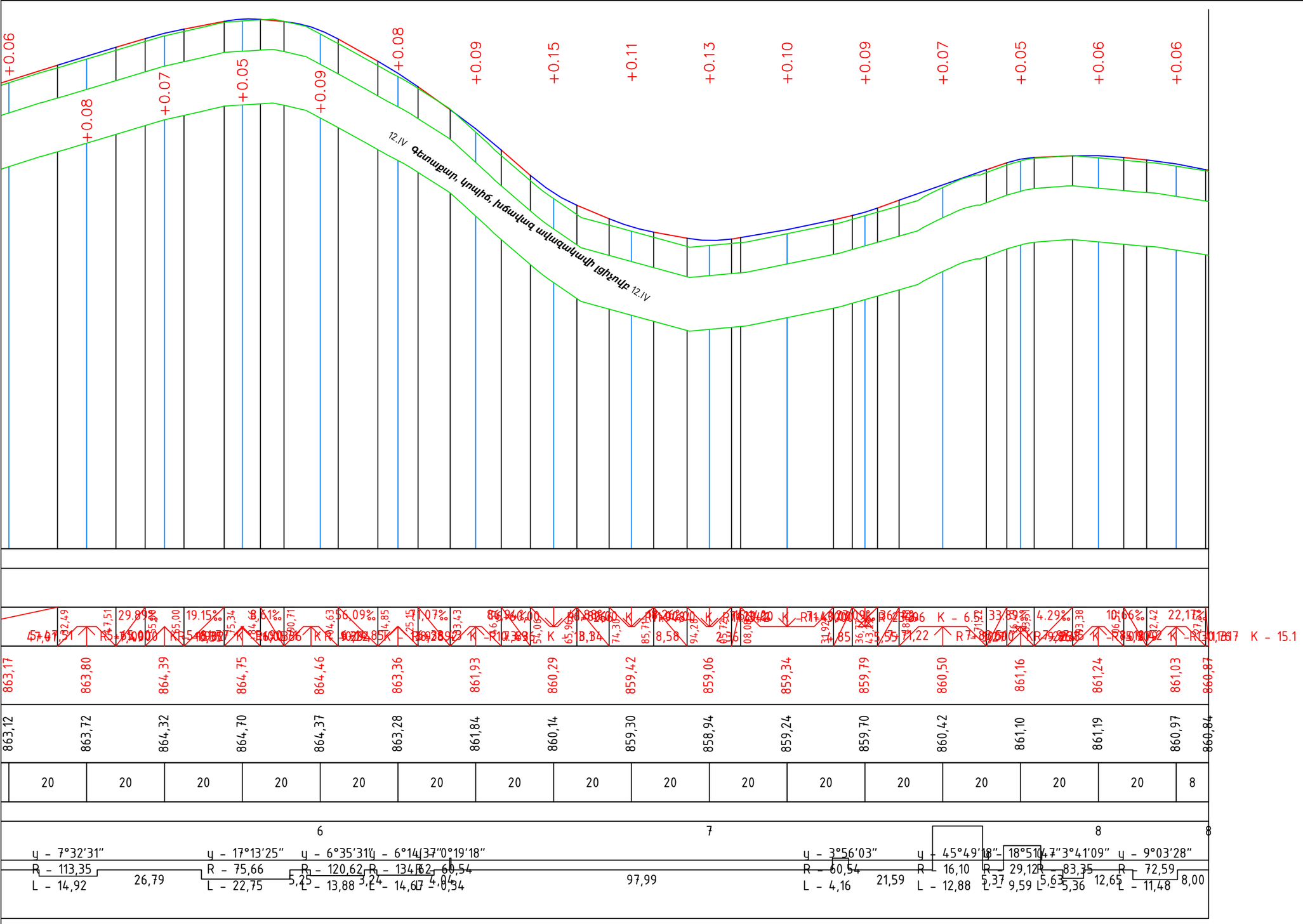

Մ 1:1000 / M 1:1000

Պաշտոն Должность	Անուն,Ազգանուն Имя,Отчество	Ստորագր. Подпись	Ամիս Անաթիվ Дата Месяц	Պայմանագիր՝ ԱՄՄՀ-ԳՀԾՁԲ-25/42-1			
				ՀՀ Արարատի մարզի Մասիս համայնքի Նոր Կյուրին բնակավայրի կենտրոնական փողոցի ասֆալտապատման աշխատանքներ/ Работы по асфальтированию центральной улицы поселка Нор Кюрин общины Масис Араратской области РА			
ՆԳՃ	S. Ամիրխանյան			Երկայնական կտրվածք ԳՕՍՏ 21.701-2013 Продольный профиль ГОСТ 21.701-2013	Փուլ Етап	Թերթ Лист	Թերթեր Листов
ГИП	Т. Амирханян				ԱՆ / РП	4-3	7
Նախագծող	Ռ. Վարդանյան						
Проектировщик	Р. Варданян			Հատված-1 / Участк-1 ԿՄ / КМ 0+000 - ԿՄ / КМ 0+828	<<ԴՐԻՄ ՓՐՈՋԵԿՏ>>ՍՊԸ <<ДРИМ ПРОДЖЕКТ>>ООО		

Dream Project
Est. 2020

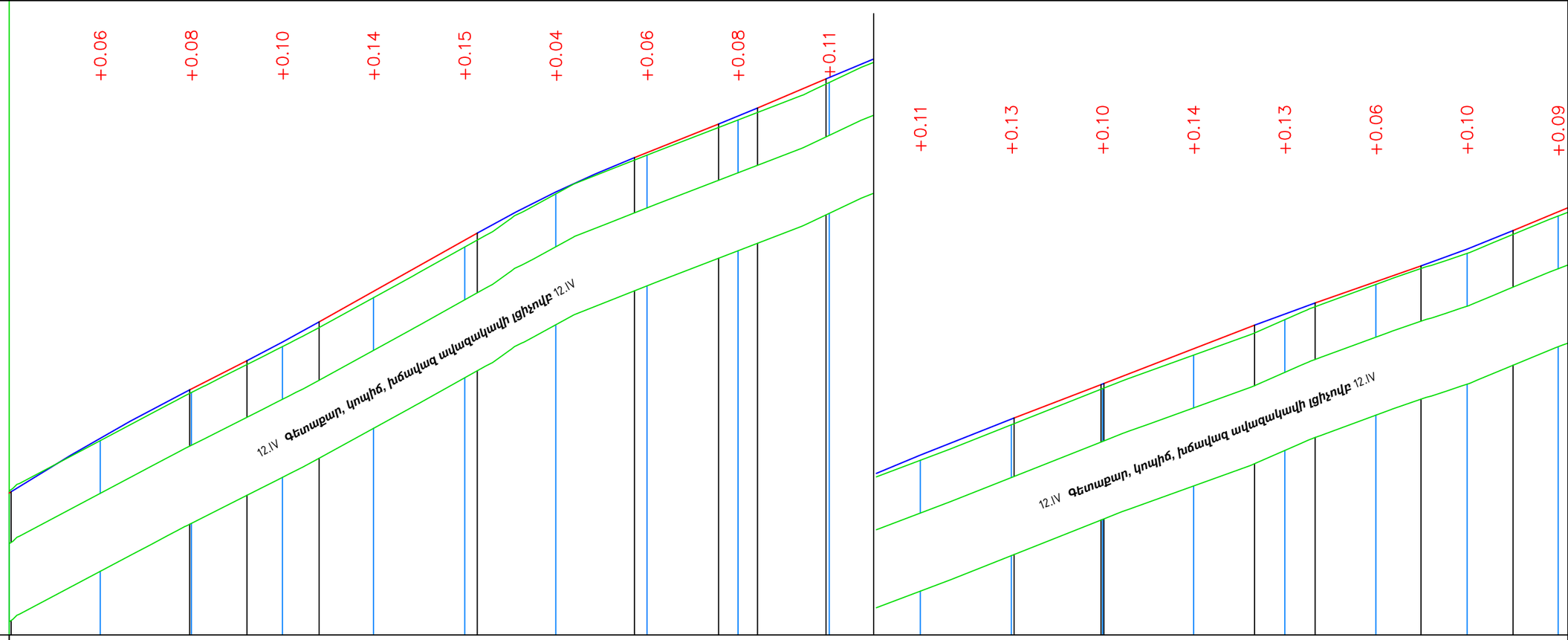

М 1:1000 по горизонтали
М 1:100 по вертикали

Тип местности по увлажнению																			
Проектные данные	Тип поперечного профиля	слева / справа																	
	Уклон, ‰, вертикальная кривая, м	0,44	65,14‰ 0+39,64 R - 3220	50,90‰ K - 12577	60,13 R	56,00‰ K - 15,8	39,75‰ 1+37,26 R - 2103	60,00 K - 318,5	42,63‰ 15,01	79,30 R - 8.6	2+20,57 R - 10000	38,72‰ K - 41,39	40,00	38,68‰ 3000 K - 0.6	33,84	34,90‰ 3+20,00 R - 3519	30,10	30,05‰ K	
	Отметка оси дороги, м	855,12	856,32	857,40	858,43	859,55	860,67	861,72	862,59	863,39	864,24	865,07	865,86	866,63	867,40	868,17	868,87	869,59	870,40
Фактические данные	Отметка земли, м	855,17	856,27	857,32	858,33	859,41	860,52	861,68	862,53	863,30	864,12	864,95	865,73	866,52	867,26	868,04	868,81	869,49	870,31
	Расстояние, м		20	20	20	20	20	20	20	20	20	20	20	20	20	20	20	20	20
	Пикет	0				1						2					3		
	Элементы плана			ц - 5°03'50" R - 223,14 L - 19,72	ц - 4°15'16" R - 159,39 L - 11,83	ц - 0°44'47" R - 159,39 L - 2,08	ц - 2°48'44" R - 159,39 L - 7,82							ц - 0°59'08" R - 159,39 L - 2,74		ц - 0°31'54" R - 159,39 L - 1,48		ц - 6°34'53" R - 146,89 L - 16,87	ц - 19° R - 28, L - 10,
	Километры		27,08	8,88	20,46	17,23				127,92					39,15		25,66	7,60	

М 1:1000 / M 1:1000

Dream Project
Est. 2020

Պաշտոն Должность	Անուն,Ազգանուն Имя,Отчество	Ստորագր. Подпись	Ամիս Ամսաթիվ Дата Месяц
ՆԳՃ	S. Ամիրխանյան		
ГИП	Т. Амирханян		
Նախագծող	Ռ. Վարդանյան		
Проектировщик	Р. Варданян		

Պայմանագիր՝ ԱՄՄՀ-ԳՀԾՁԲ-25/42-1

ՀՀ Արարատի մարզի Մասիս համայնքի Նոր Կյուրին բնակավայրի կենտրոնական փողոցի ասֆալտապատման աշխատանքներ/
Работы по асфальтированию центральной улицы поселка Нор Кюрин общины Масис Араратской области РА

Երկայնական կտրվածք ԳOUS 21.701-2013
Продольный профиль ГОСТ 21.701-2013

Փուլ Етап	Թերթ Лист	Թերթեր Листов
ԱՆ / РП	4-4	7

Հատված-2 / Участк-2
ԿՄ / КМ 0+000 - ԿՄ / КМ 1+529

<<ԴՐԻՄ ՓՐՈՋԵԿՏ>>ՍՊԸ
<<ДРИМ ПРОДЖЕКТ>>ООО

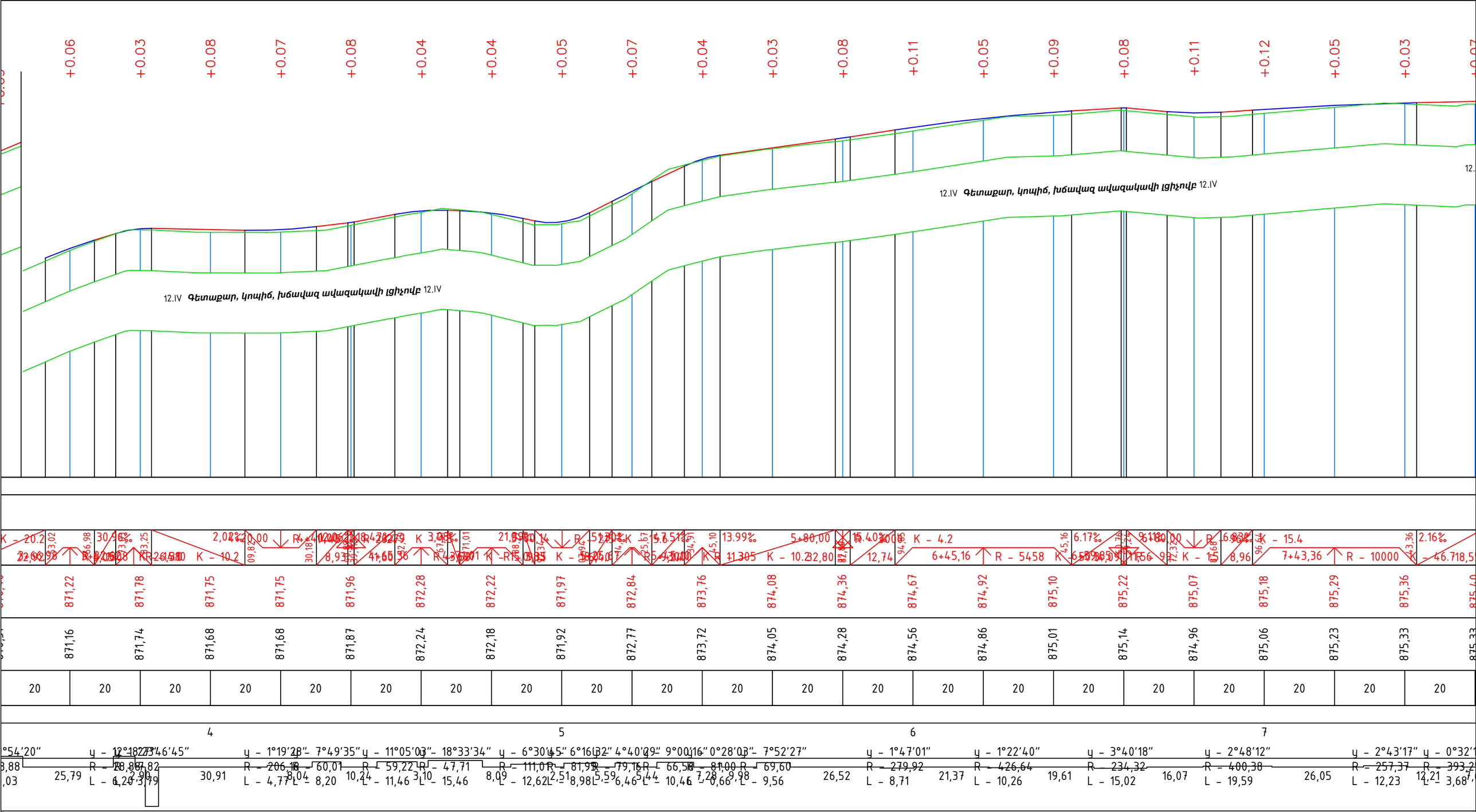

Մ 1:1000 / M 1:1000

Dream Project
Est. 2020

Պաշտոն Должность	Անուն,Ազգանուն Имя,Отчество	Ստորագր. Подпись	Ամիս Ամսաթիվ Дата Месяц
ՆԳՃ	Տ. Ամիրխանյան		
ГИП	Т. Амирханян		
Նախագծող	Ռ. Վարդանյան		
Проектировщик	Р. Варданян		

Պայմանագիր՝ ԱՄՄՀ-ԳՀԾՁԲ-25/42-1

ՀՀ Արարատի մարզի Մասիս համայնքի Նոր Կյուրին բնակավայրի կենտրոնական փողոցի ասֆալտապատման աշխատանքներ/
Работы по асфальтированию центральной улицы поселка Нор Кюрин общины Масис Араратской области РА

Երկայնական կտրվածք ԳOUS 21.701-2013
Продольный профиль ГОСТ 21.701-2013

Փուլ Етап	Թերթ Лист	Թերթեր Листов
ԱՆ / РП	4-5	7

Հատված-2 / Участк-2
ԿՄ / КМ 0+000 - ԿՄ / КМ 1+529

<<ԴՐԻՄ ՓՐՈՋԵԿՏ>>ՍՊԸ
<<ДРИМ ПРОДЖЕКТ>>ООО

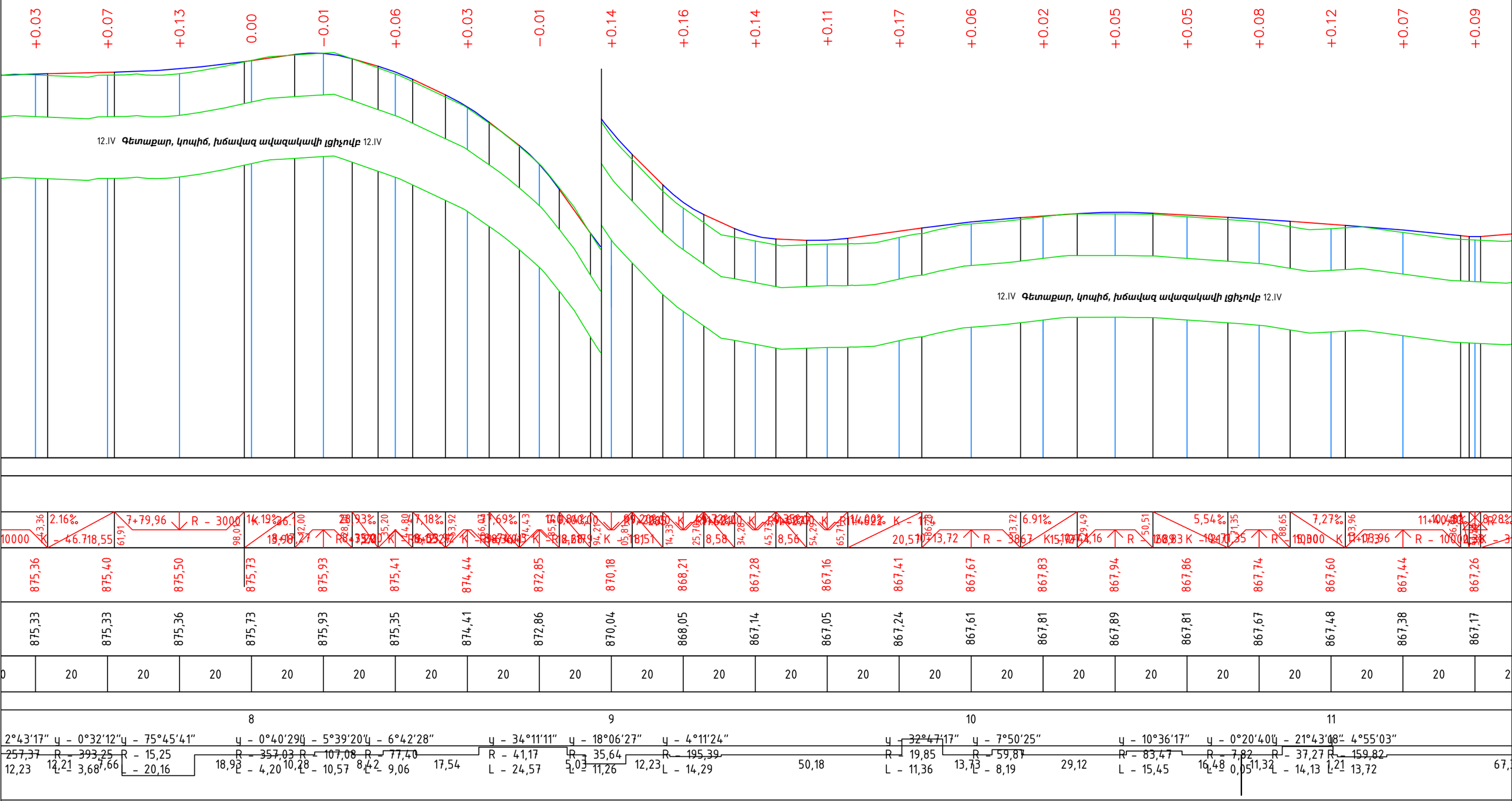

Մ 1:1000 / M 1:1000

Dream Project
Est. 2020

Պաշտոն Должность	Անուն,Ազգանուն Имя,Отчество	Ստորագր. Подпись	Ամիս Ամսաթիվ Дата Месяц
ՆԳՃ	S. Ամիրխանյան		
ГИП	Т. Амирханян		
Նախագծող	Ռ. Վարդանյան		
Проектировщик	Р. Варданян		

Պայմանագիր՝ ԱՄՄՀ-ԳՀԾՁԲ-25/42-1

ՀՀ Արարատի մարզի Մասիս համայնքի Նոր Կյուրին բնակավայրի կենտրոնական փողոցի ասֆալտապատման աշխատանքներ/
Работы по асфальтированию центральной улицы поселка Нор Кюрин общины Масис Араратской области РА

Երկայնական կտրվածք ԳOUS 21.701-2013
Продольный профиль ГОСТ 21.701-2013

Փուլ Етап	Թերթ Лист	Թերթեր Листов
ԱՆ / РП	4-6	7

Հատված-2 / Участк-2
ԿՄ / КМ 0+000 - ԿՄ / КМ 1+529

<<ԴՐԻՄ ՓՐՈՋԵԿՏ>>ՍՊԸ
<<ДРИМ ПРОДЖЕКТ>>ООО

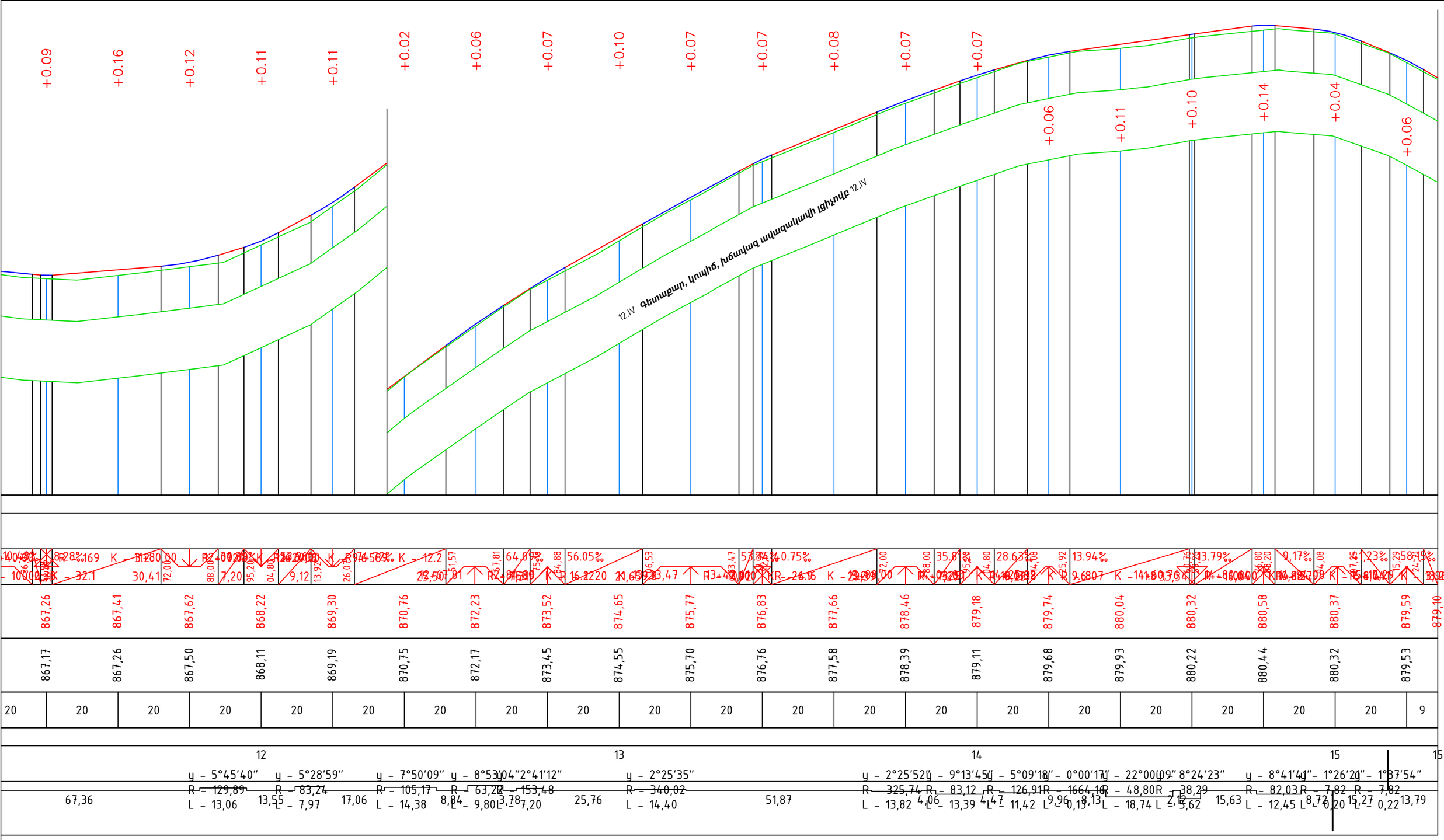

Մ 1:1000 / M 1:1000

Պաշտոն Должность	Անուն,Ազգանուն Имя,Отчество	Ստորագր. Подпись	Ամիս Ամսաթիվ Дата Месяц	Պայմանագիր՝ ԱՄՄՀ-ԳՀԾՁԲ-25/42-1		
				ՀՀ Արարատի մարզի Մասիս համայնքի Նոր Կյուրին բնակավայրի կենտրոնական փողոցի ասֆալտապատման աշխատանքներ/ Работы по асфальтированию центральной улицы поселка Нор Кюрин общины Масис Араратской области РА		
ՆԳՃ	Տ. Ամիրխանյան					
ГИП	Т. Амиханян			Երկայնական կտրվածք ԳOUS 21.701-2013 Продольный профиль ГОСТ 21.701-2013	Փուլ Етап	Թերթ Лист	Թերթեր Листов
Նախագծող	Ռ. Վարդանյան				ԱՆ / РП	4-7	7
Проектировщик	Р. Варданян					
				Հատված-2 / Участк-2 ԿՄ / КМ 0+000 - ԿՄ / КМ 1+529	<<ԴՐԻՄ ՓՐՈՋԵԿՏ>>ՍՊԸ <<ДРИМ ПРОДЖЕКТ>>ООО	

Dream Project
Est. 2020

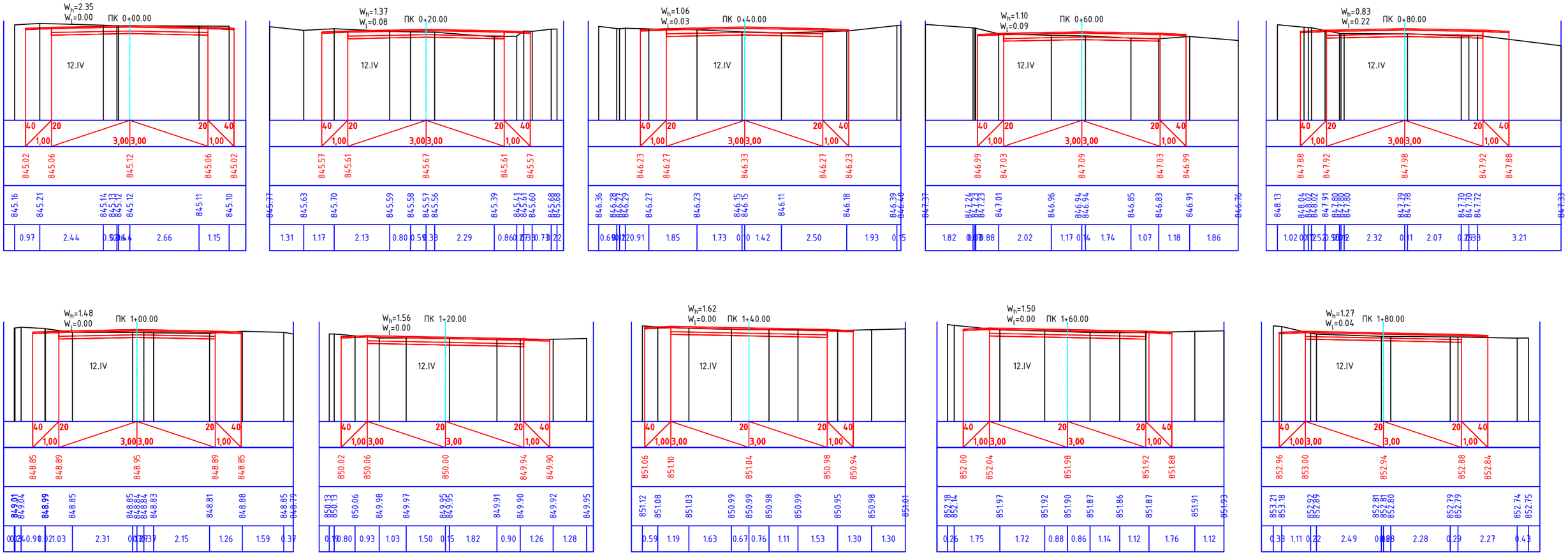

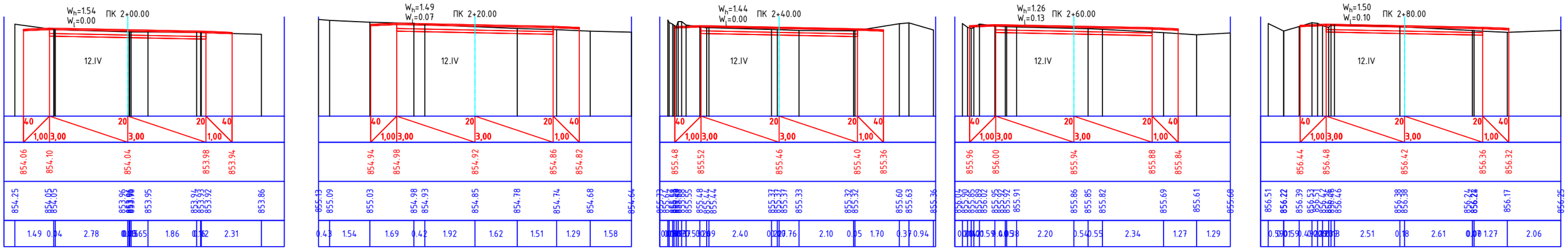

Պաշտոն Должность	Անուն,Ազգանուն Имя,Отчество	Ստորագր. Подпись	Ամիս Ամսաթիվ Дата Месяц
ՆԳՃ	S. Ամիրխանյան		
ГИП	Т. Амирханян		
Նախագծող	Ռ. Վարդանյան		
Проектировщик	Р. Варданян		

Dream Project
Est. 2020

Պայմանագիր՝ ԱՄՄՀ-ԳՀԾՁԲ-25/42-1

ՀՀ Արարատի մարզի Մասիս համայնքի Նոր Կյուրին բնակավայրի կենտրոնական փողոցի ասֆալտապատման աշխատանքներ/
Работы по асфальтированию центральной улицы поселка Нор Кюрин общины Масис Араратской области РА

Լայնական կտրվածքներ ԳՕՍՏ 21.701-2013
Поперечные профили ГОСТ 21.701-2013

Փուլ Етап	Թերթ Лист	Թերթեր Листов
ԱՆ / РП	5-1	10

Հատված-1 / Участк-1
ԿՄ / КМ 0+000 - ԿՄ / КМ 0+828

<<ԴՐԻՄ ՓՐՈՋԵԿՏ>>ՍՊԸ
<<ДРИМ ПРОДЖЕКТ>>ООО



Պաշտոն Должность	Անուն,Ազգանուն Имя,Отчество	Ստորագր. Подпись	Ամիս Ամսաթիվ Дата Месяц	Պայմանագիր՝ ԱՄՄՀ-ԳՀԾՁԲ-25/42-1			
				ՀՀ Արարատի մարզի Մասիս համայնքի Նոր Կյուրին բնակավայրի կենտրոնական փողոցի ասֆալտապատման աշխատանքներ/ Работы по асфальтированию центральной улицы поселка Нор Кюрин общины Масис Араратской области РА			
ՆԳՃ	Տ. Ամիրխանյան			Լայնական կտրվածքներ ԳOUS 21.701-2013 Поперечные профили ГОСТ 21.701-2013	Փուլ Етап	Թերթ Лист	Թերթեր Листов
ГИП	Т. Амирханян				ԱՆ / РП	5-2	10
Նախագծող	Ռ. Վարդանյան						
Проектировщик	Р. Варданян			Հատված-1 / Участк-1 ԿՄ / КМ 0+000 - ԿՄ / КМ 0+828	<<ԴՐԻՄ ՓՐՈՋԵԿՏ>>ՍՊԸ <<ДРИМ ПРОДЖЕКТ>>ООО		

Dream Project
Est. 2020

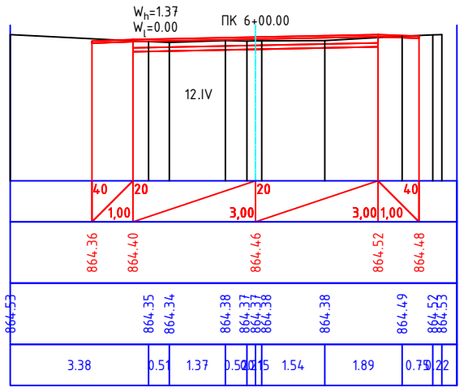

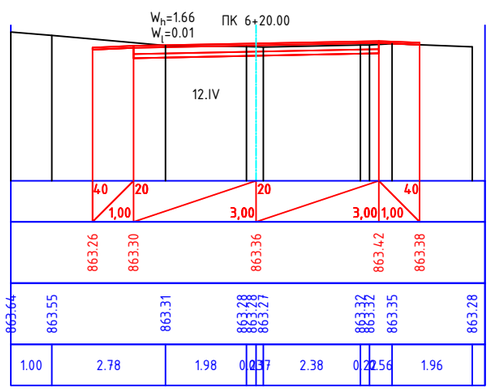

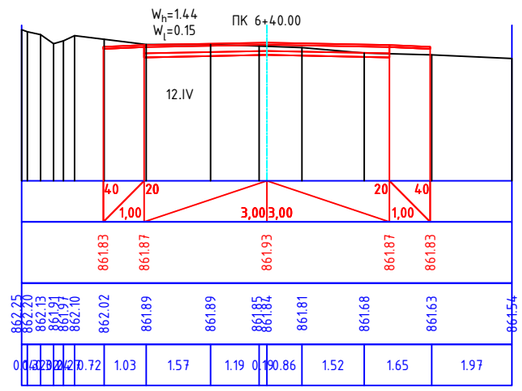

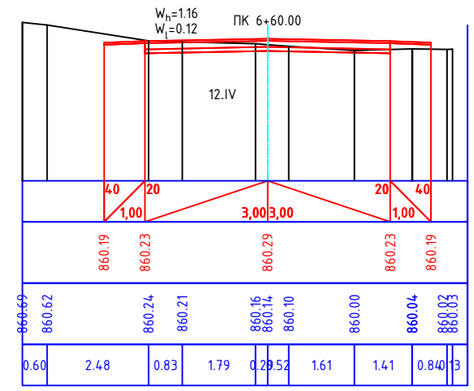

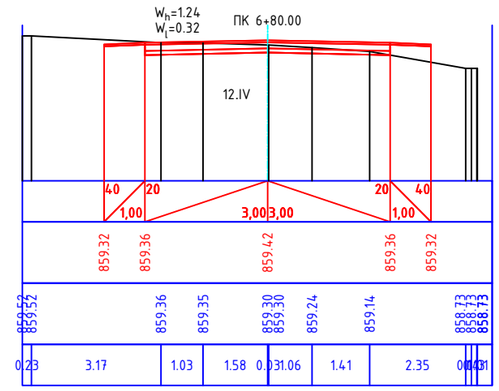

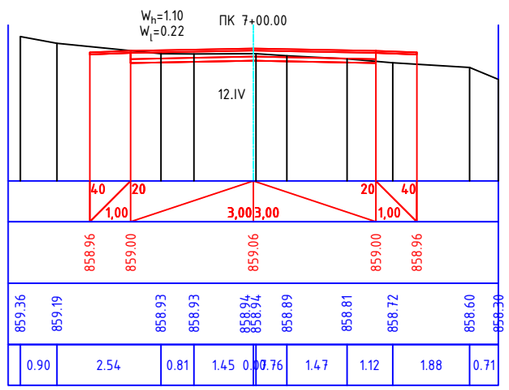

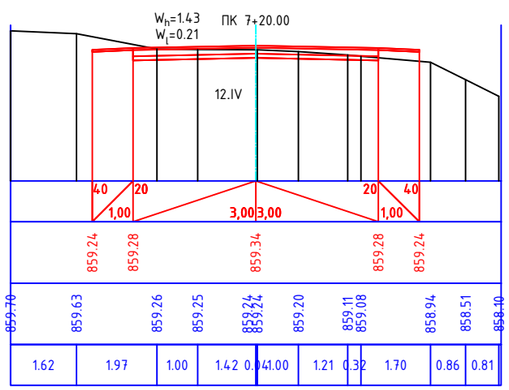

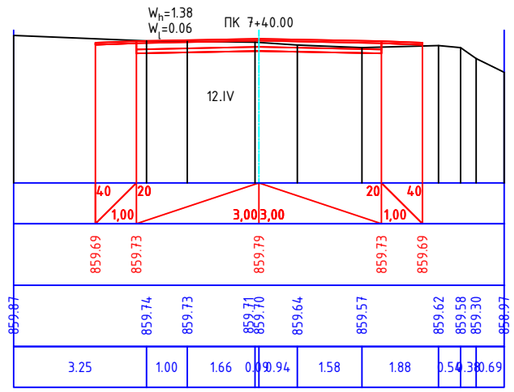

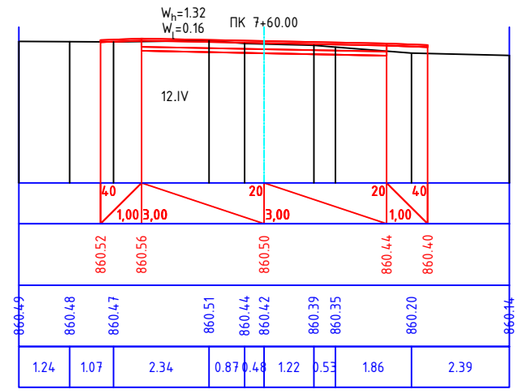

Dream Project
Est. 2020

Պաշտոն Должность	Անուն,Ազգանուն Имя,Отчество	Ստորագր. Подпись	Ամիս Ամսաթիվ Дата Месяц	Պայմանագիր՝ ԱՄՄՀ-ԳՀԾՁԲ-25/42-1			
				ՀՀ Արարատի մարզի Մասիս համայնքի Նոր Կյուրին բնակավայրի կենտրոնական փողոցի ասֆալտապատման աշխատանքներ/ Работы по асфальтированию центральной улицы поселка Нор Кюрин общины Масис Араратской области РА			
ՆԳԾ	Տ. Ամիրխանյան			Լայնական կտրվածքներ ԳOUS 21.701-2013 Поперечные профили ГОСТ 21.701-2013	Փուլ Етап	Թերթ Лист	Թերթեր Листов
ГИП	Т. Амирханян				ԱՆ / РП	5-3	10
Նախագծող	Ռ. Վարդանյան						
Проектировщик	Р. Варданян						
				Հատված-1 / Участк-1 ԿՄ / КМ 0+000 - ԿՄ / КМ 0+828	<<ԴՐԻՄ ՓՐՈՋԵԿՏ>>ՍՊԸ <<ДРИМ ПРОДЖЕКТ>>ООО		

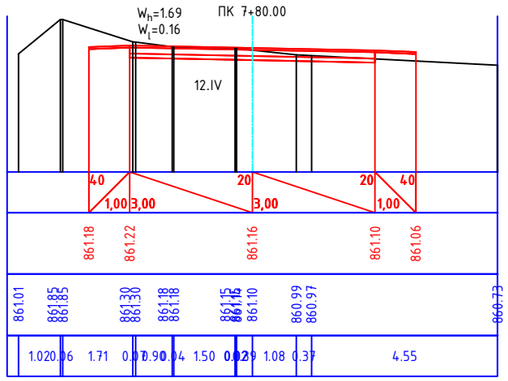

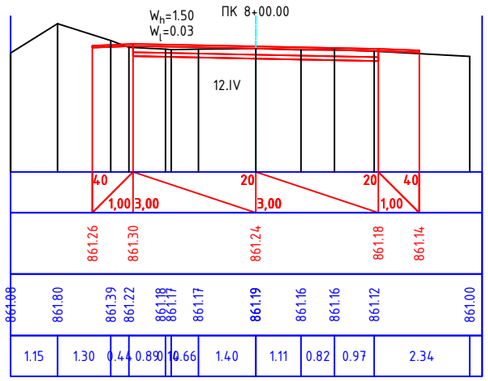

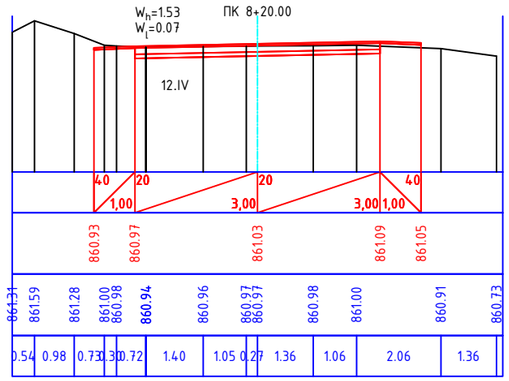

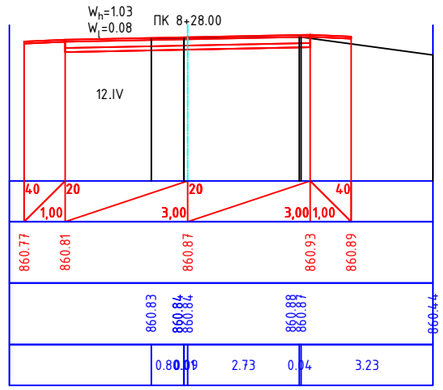

ՏԻՊ - I

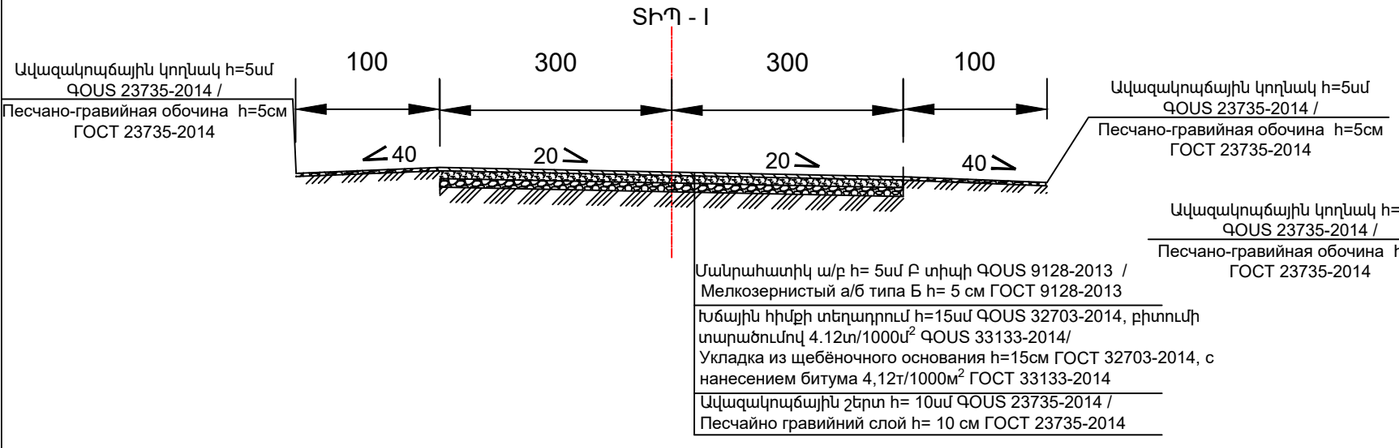

ՏԻՊ - II

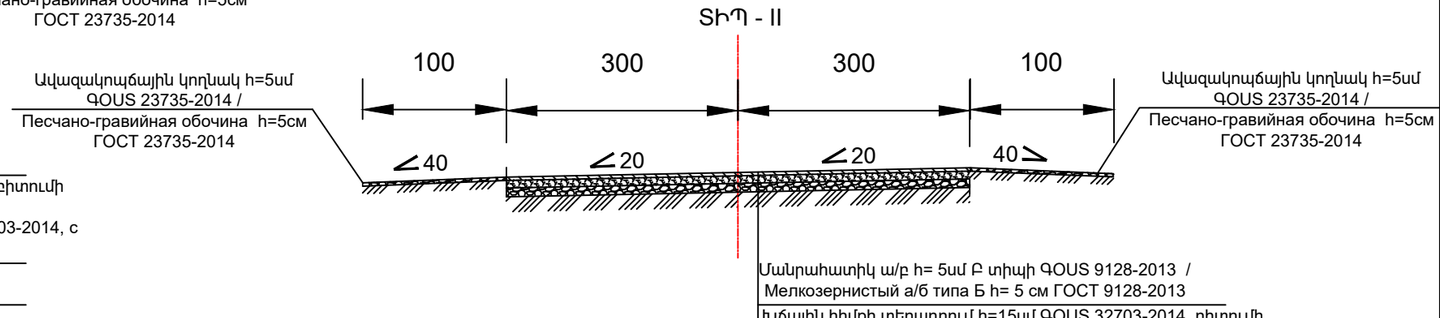

ՏԻՊ - III

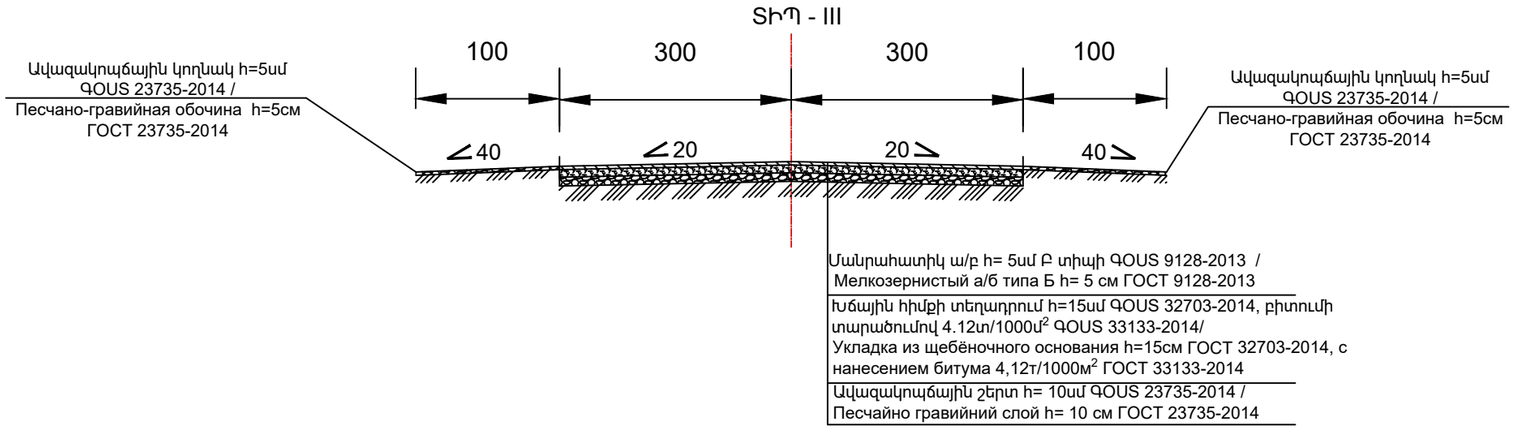

Dream Project
Est. 2020

Պաշտոն Должность	Անուն,Ազգանուն Имя,Отчество	Ստորագր. Подпись	Ամիս Ամսաթիվ Дата Месяц
ՆԳՃ	S. Ամիրխանյան		
ГИП	Т. Амирханян		
Նախագծող	Ռ. Վարդանյան		
Проектировщик	Р. Варданян		

Պայմանագիր՝ ԱՄՄՀ-ԳՀԾՁԲ-25/42-1

ՀՀ Արարատի մարզի Մասիս համայնքի Նոր Կյուրին բնակավայրի կենտրոնական փողոցի ասֆալտապատման աշխատանքներ/
Работы по асфальтированию центральной улицы поселка Нор Кюрин общины Масис Араратской области РА

Լայնական կտրվածքներ ԳՕՍՏ 21.701-2013
Поперечные профили ГОСТ 21.701-2013

Փուլ Етап	Թերթ Лист	Թերթեր Листов
ԱՆ / РП	5-4	10

Հատված-1 / Участк-1
ԿՄ / КМ 0+000 - ԿՄ / КМ 0+828

<<ԴՐԻՄ ՓՐՈՋԵԿՏ>>ՍՊԸ
<<ДРИМ ПРОДЖЕКТ>>ООО

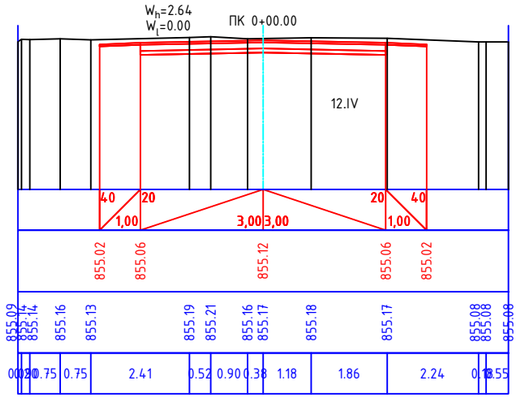

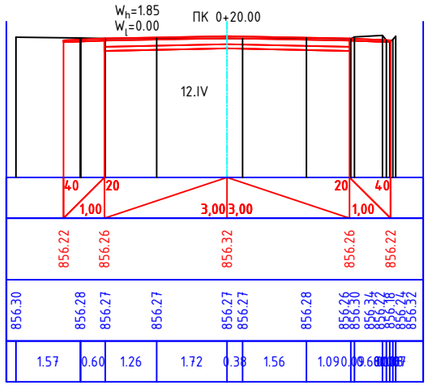

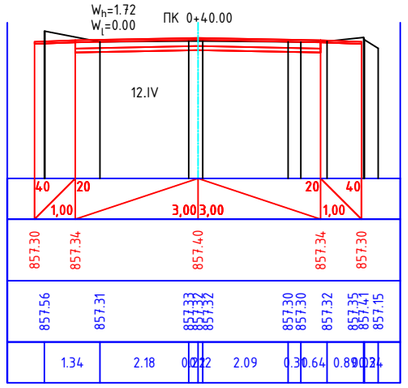

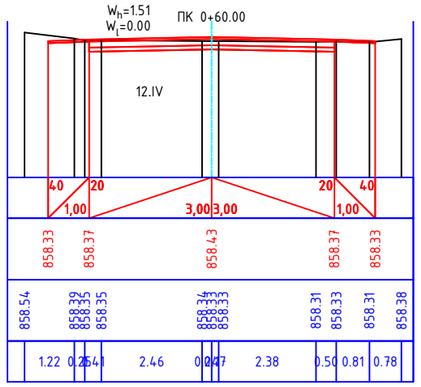

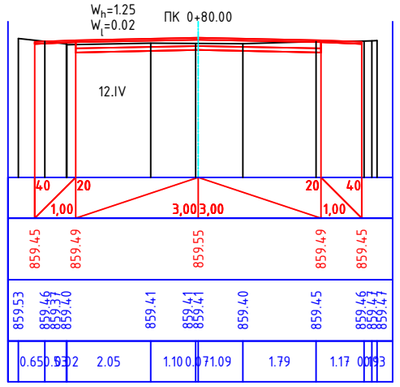

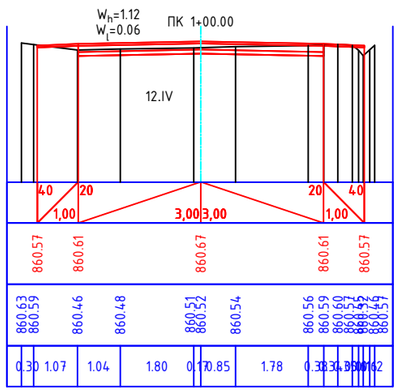

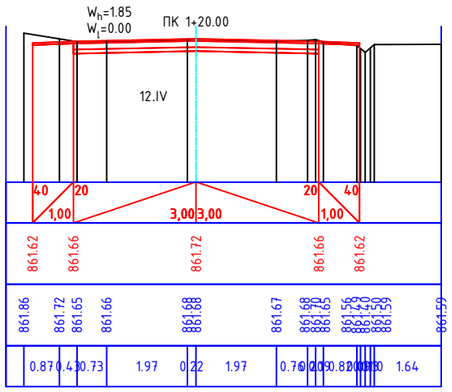

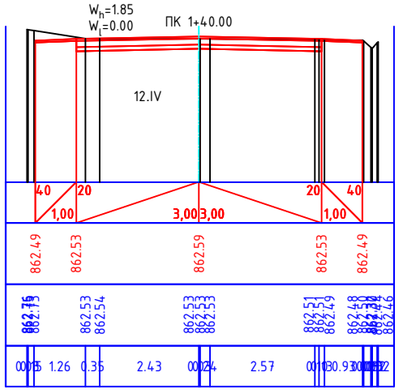

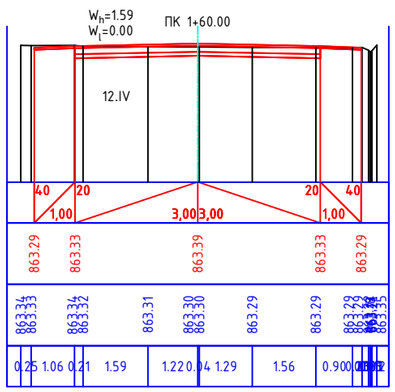

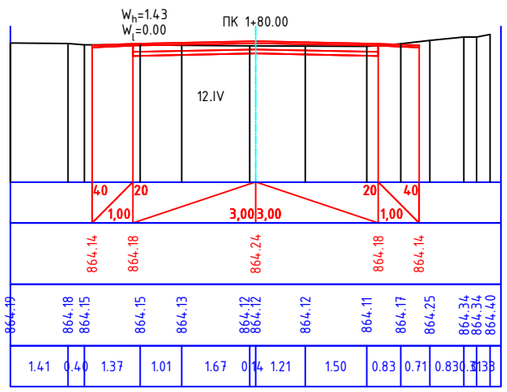

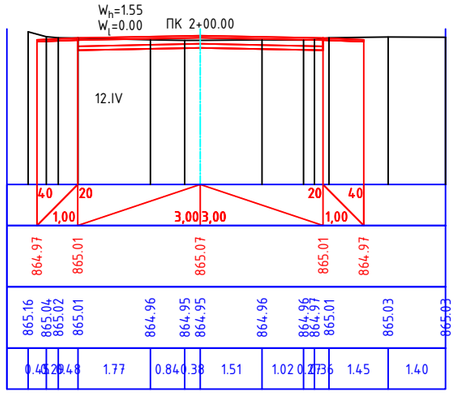

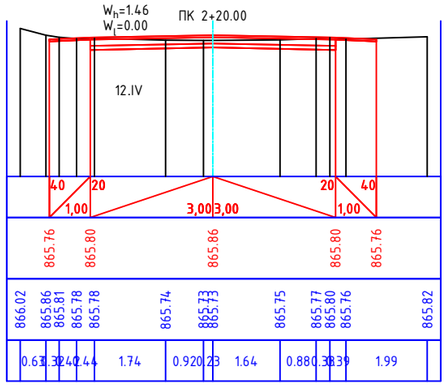

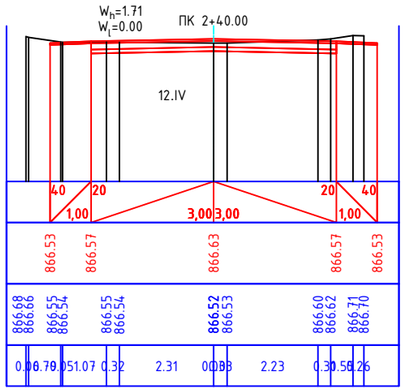

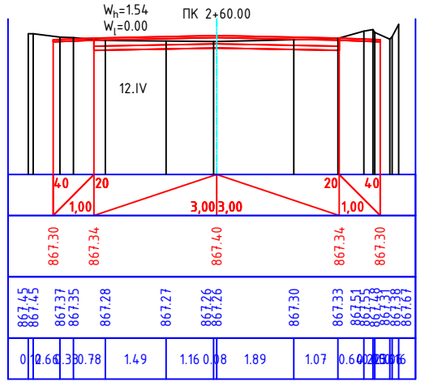

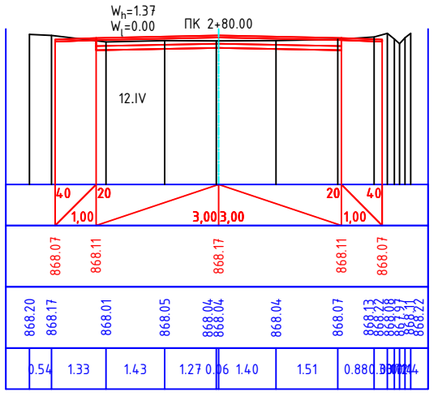

Dream Project

Est. 2020

Պաշտոն Должность	Անուն,Ազգանուն Имя,Отчество	Ստորագր. Подпись	Ամիս Ամսաթիվ Дата Месяц
ՆԳՃ	S. Ամիրխանյան		
ГИП	Т. Амиханян		
Նախագծող	Ռ. Վարդանյան		
Проектировщик	Р. Варданян		

Պայմանագիր՝ ԱՄՄՀ-ԳՀԾՁԲ-25/42-1

ՀՀ Արարատի մարզի Մասիս համայնքի Նոր Կյուրին բնակավայրի կենտրոնական փողոցի ասֆալտապատման աշխատանքներ/

Работы по асфальтированию центральной улицы поселка Нор Кюрин общины Масис Араратской области РА

Լայնական կտրվածքներ ԳՕՍՏ 21.701-2013

Поперечные профили ГОСТ 21.701-2013

Փուլ Етап	Թերթ Лист	Թերթեր Листов
ԱՆ / РП	5-5	10

Հատված-2 / Участк-2

ԿՄ / КМ 0+000 - ԿՄ / КМ 1+529

<<ԴՐԻՄ ՓՐՈՋԵԿՏ>>ՍՊԸ

<<ДРИМ ПРОДЖЕКТ>>ООО

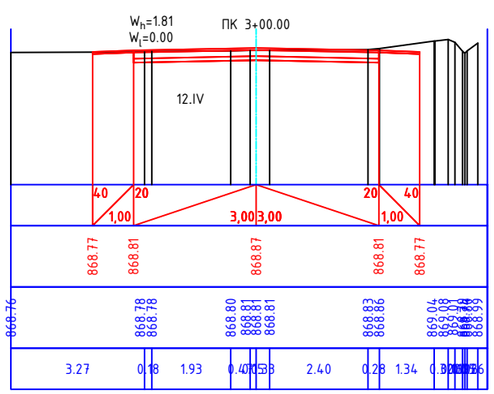

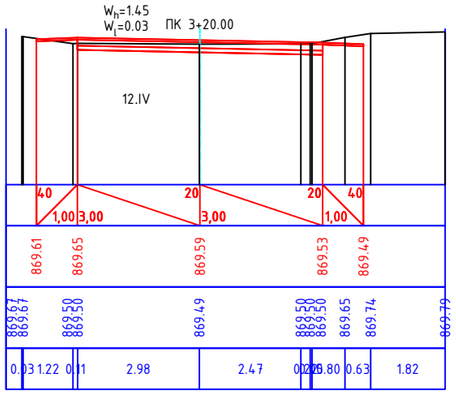

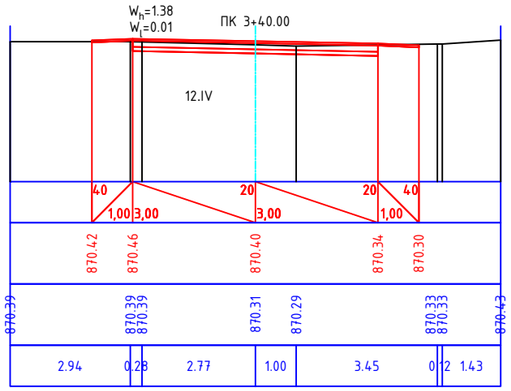

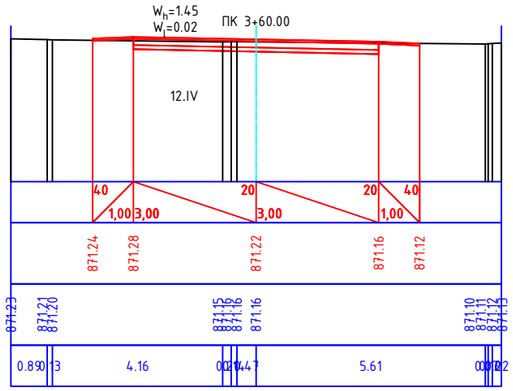

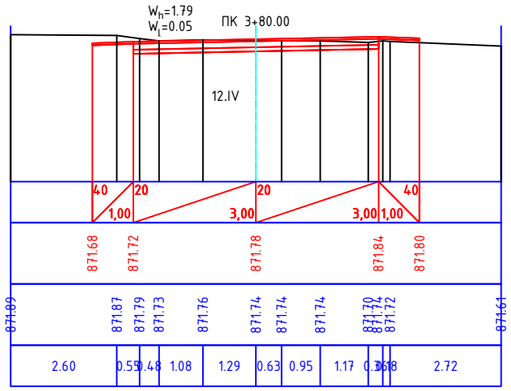

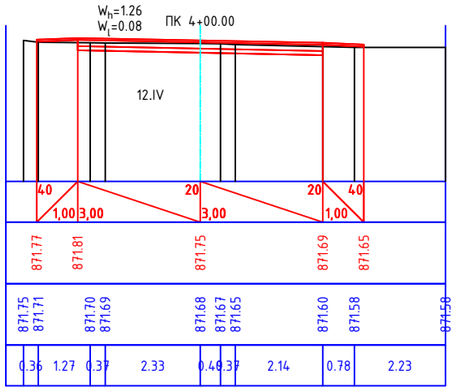

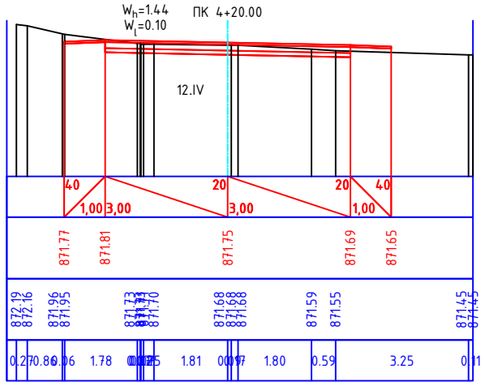

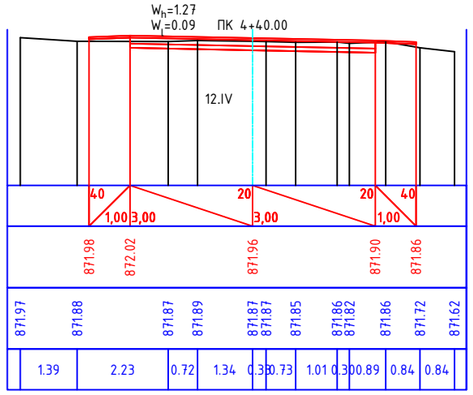

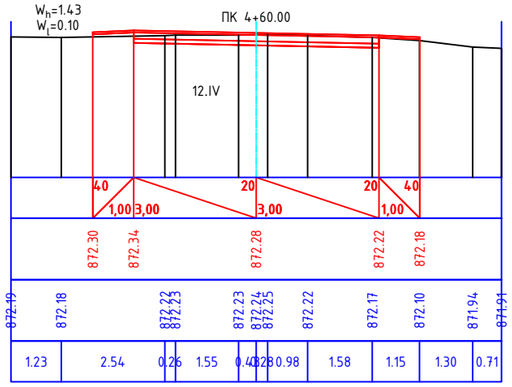

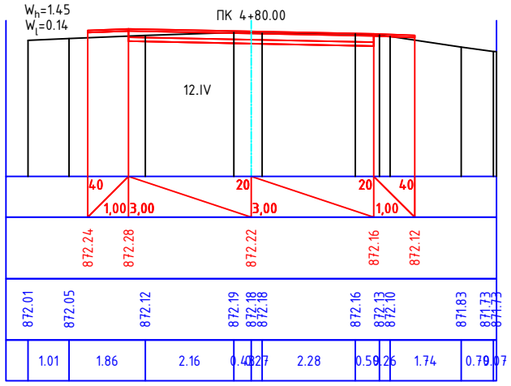

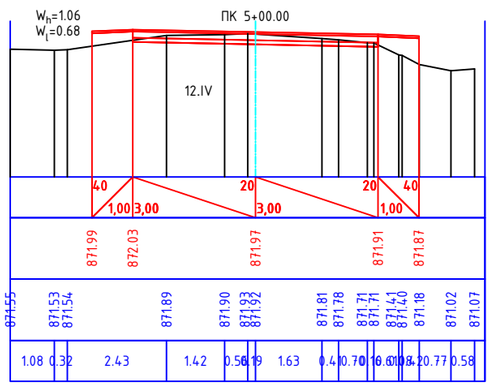

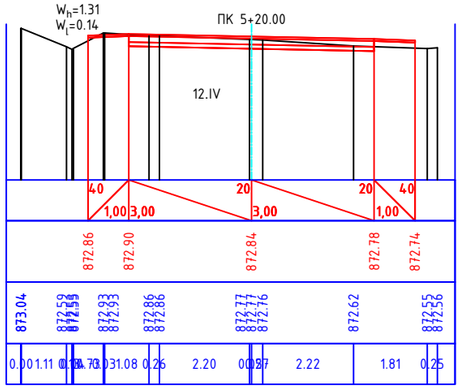

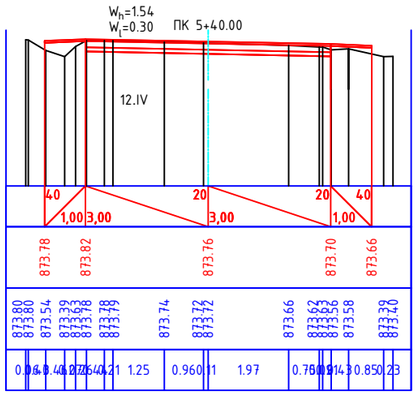

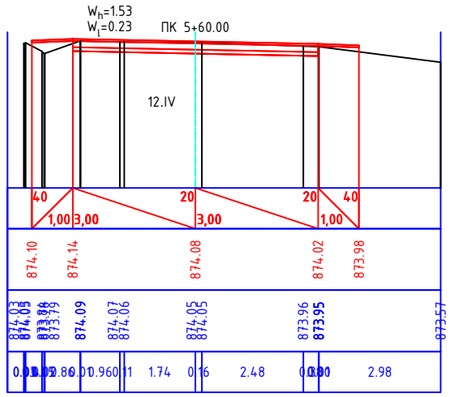

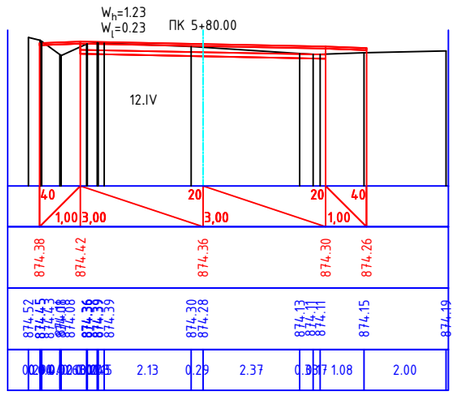

Dream Project
Est. 2020

Պաշտոն Должность	Անուն,Ազգանուն Имя,Отчество	Ստորագր. Подпись	Ամիս Աննաթիվ Дата Месяц	Պայմանագիր՝ ԱՄՄՀ-ԳՀԾՁԲ-25/42-1			
				ՀՀ Արարատի մարզի Մասիս համայնքի Նոր Կյուրին բնակավայրի կենտրոնական փողոցի ասֆալտապատման աշխատանքներ/ Работы по асфальтированию центральной улицы поселка Нор Кюрин общины Масис Араратской области РА			
ՆԳՃ	S. Ամիրխանյան			Լայնական կտրվածքներ ԳOUS 21.701-2013 Поперечные профили ГОСТ 21.701-2013	Փուլ Етап	Թերթ Лист	Թերթեր Листов
ГИП	Т. Амирханян				ԱՆ / РП	5-6	10
Նախագծող	Ռ. Վարդանյան						
Проектировщик	Р. Варданян			Հատված-2 / Участк-2 ԿՄ / КМ 0+000 - ԿՄ / КМ 1+529	<<ԴՐԻՄ ՓՐՈՋԵԿՏ>>ՍՊԸ <<ДРИМ ПРОДЖЕКТ>>ООО		

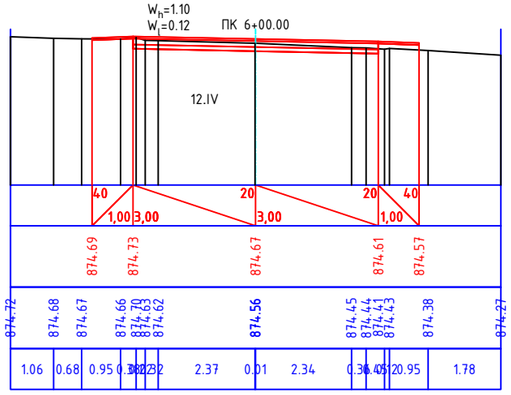

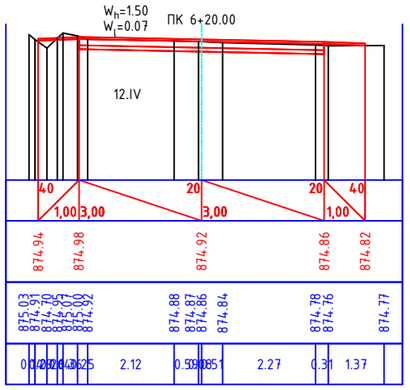

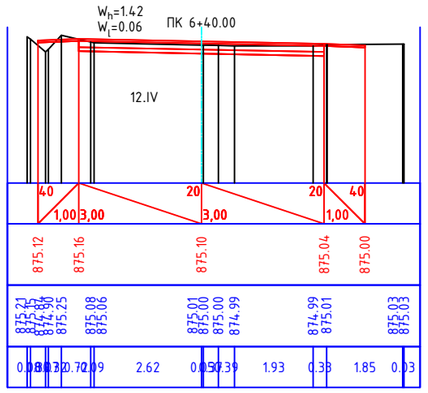

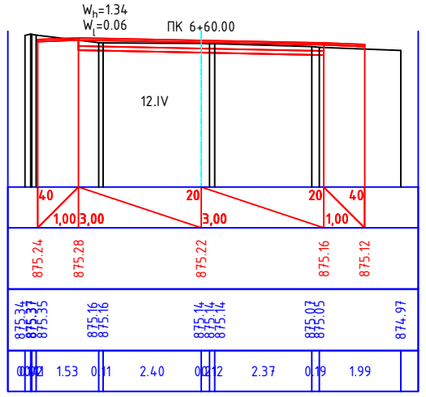

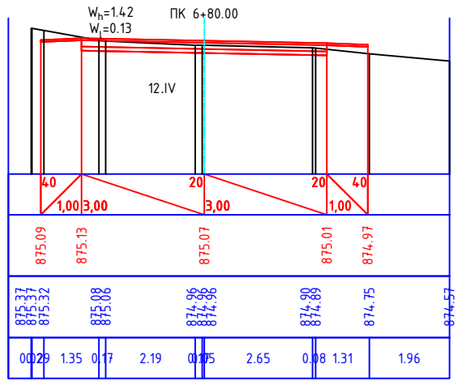

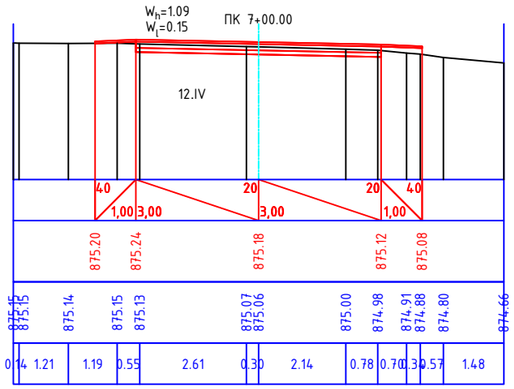

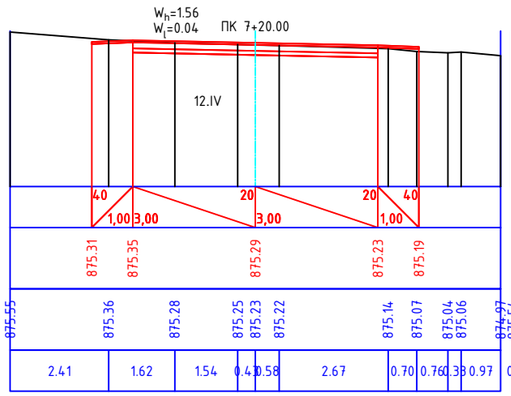

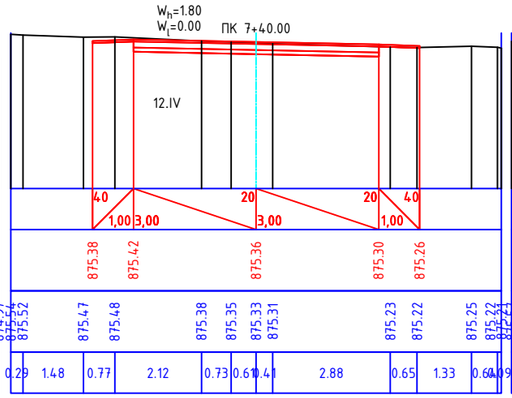

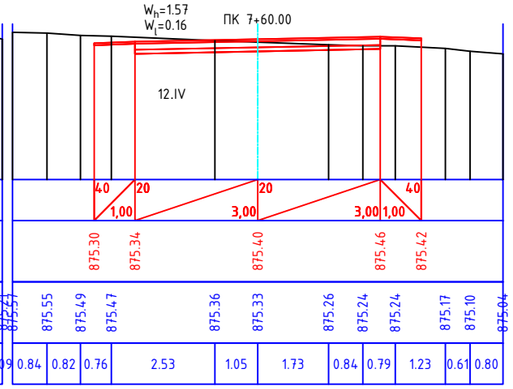

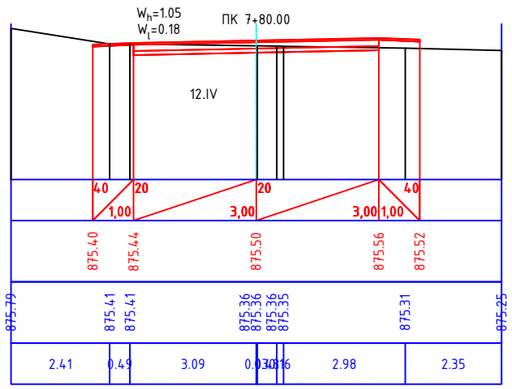

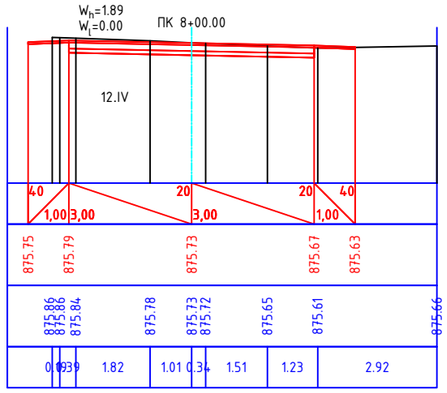

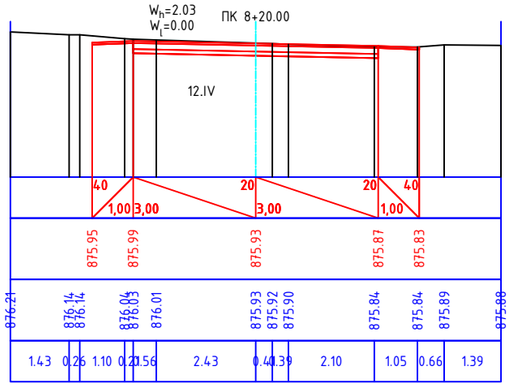

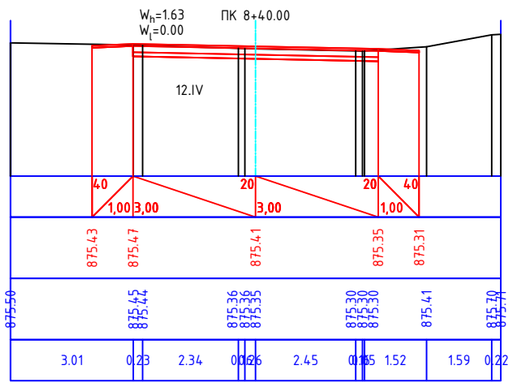

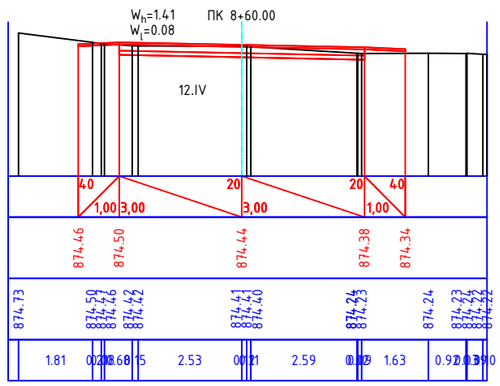

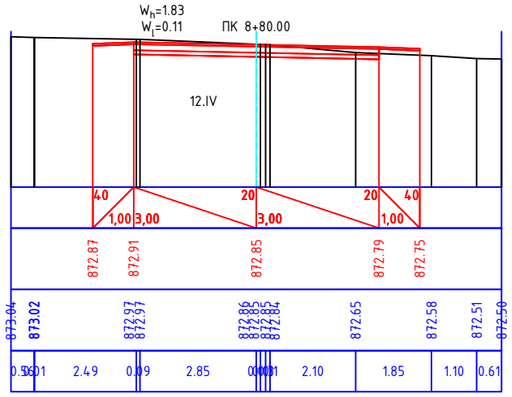

Dream Project
Est. 2020

Պաշտոն Должность	Անուն,Ազգանուն Имя,Отчество	Ստորագր. Подпись	Ամիս Ամսաթիվ Дата Месяц	Պայմանագիր՝ ԱՄՄՀ-ԳՀԾՁԲ-25/42-1			
				ՀՀ Արարատի մարզի Մասիս համայնքի Նոր Կյուրին բնակավայրի կենտրոնական փողոցի ասֆալտապատման աշխատանքներ/ Работы по асфальтированию центральной улицы поселка Нор Кюрин общины Масис Араратской области РА			
ՆԳՃ	S. Ամիրխանյան						
ГИП	Т. Амирханян			Լայնական կտրվածքներ ԳOUS 21.701-2013 Поперечные профили ГОСТ 21.701-2013	Փուլ Етап	Թերթ Лист	Թերթեր Листов
Նախագծող	Ռ. Վարդանյան				ԱՆ / РП	5-7	10
Проектировщик	Р. Варданян						
				Հատված-2 / Участк-2 ԿՄ / КМ 0+000 - ԿՄ / КМ 1+529	<<ԴՐԻՄ ՓՐՈՋԵԿՏ>>ՍՊԸ <<ДРИМ ПРОДЖЕКТ>>ООО		

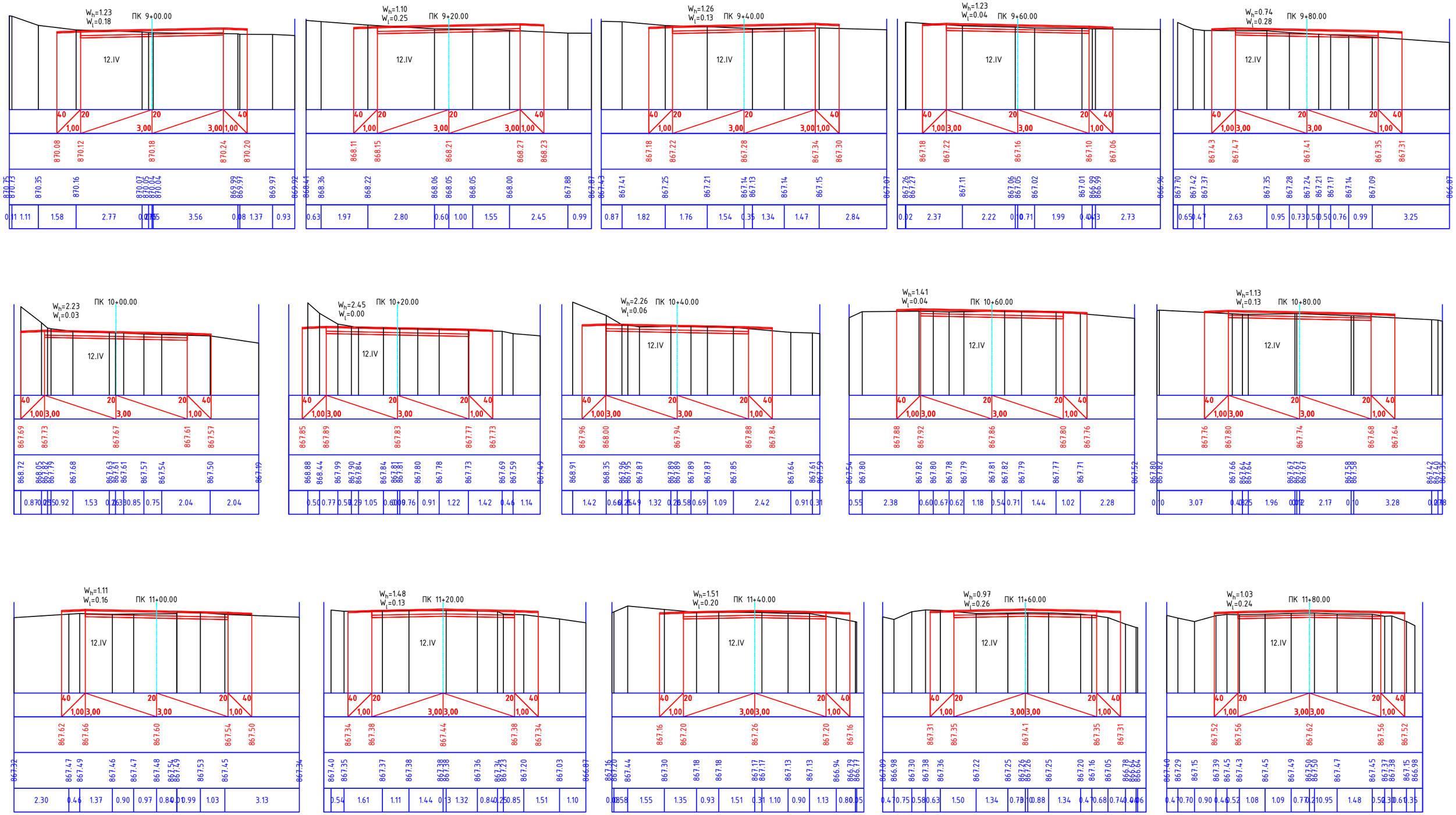

Պաշտոն Должность	Անուն,Ազգանուն Имя,Отчество	Ստորագր. Подпись	Ամիս Ամսաթիվ Дата Месяц	Պայմանագիր՝ ԱՄՄՀ-ԳՀԾՁԲ-25/42-1			
				ՀՀ Արարատի մարզի Մասիս համայնքի Նոր Կյուրին բնակավայրի կենտրոնական փողոցի ասֆալտապատման աշխատանքներ/ Работы по асфальтированию центральной улицы поселка Нор Кюрин общины Масис Араратской области РА			
ՆԳԾ	S. Ամիրխանյան			Լայնական կտրվածքներ ԳOUS 21.701-2013 Поперечные профили ГОСТ 21.701-2013	Փուլ Етап	Թերթ Лист	Թերթեր Листов
ГИП	Т. Амирханян				ԱՆ / РП	5-8	10
Նախագծող	Ռ. Վարդանյան						
Проектировщик	Р. Варданян						
				Հատված-2 / Участк-2 ԿՄ / КМ 0+000 - ԿՄ / КМ 1+529	<<ԴՐԻՄ ՓՐՈՋԵԿՏ>>ՍՊԸ <<ДРИМ ПРОДЖЕКТ>>ООО		

Dream Project
Est. 2020

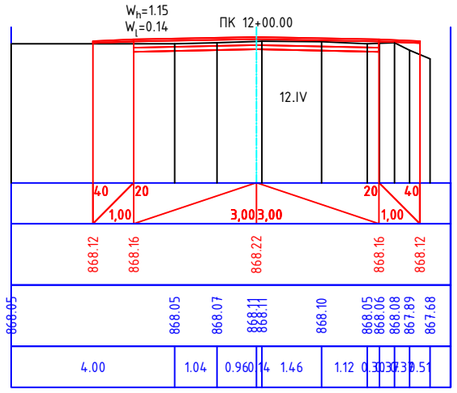

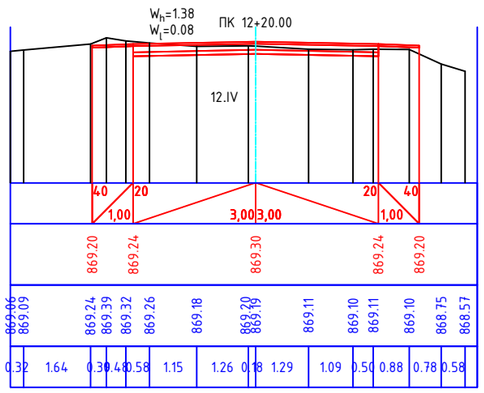

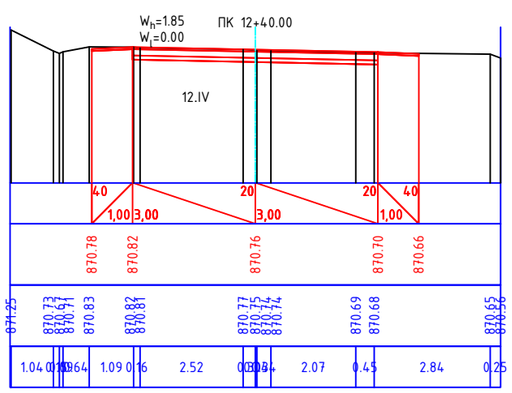

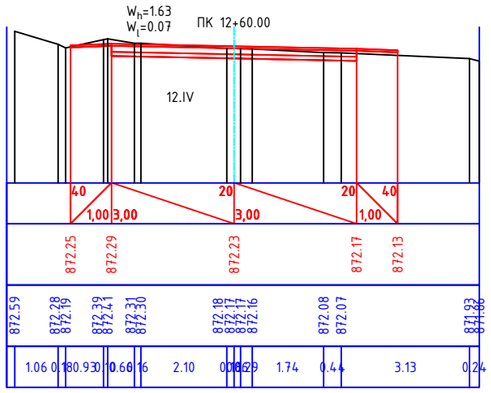

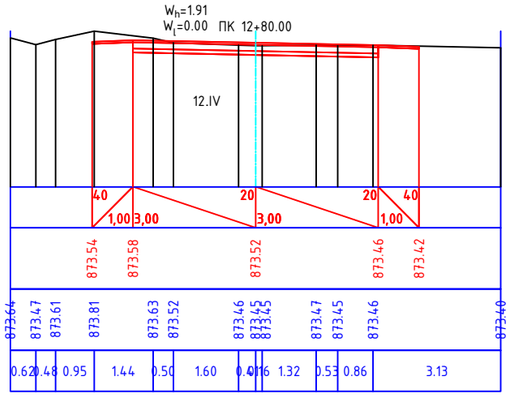

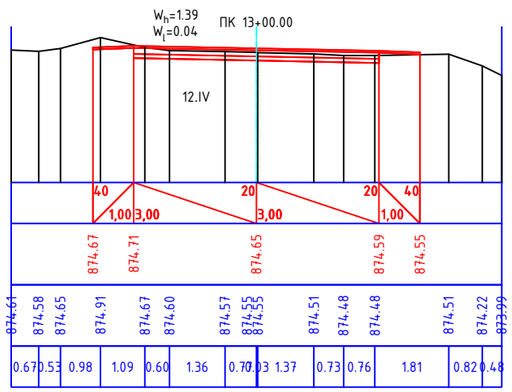

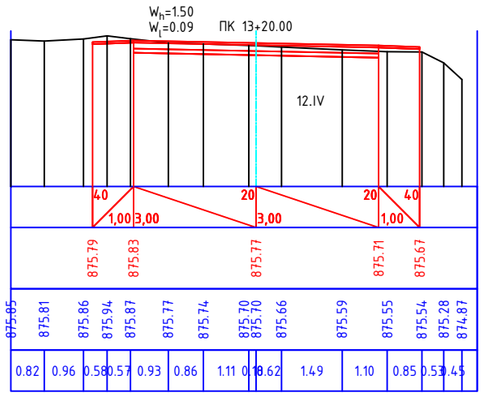

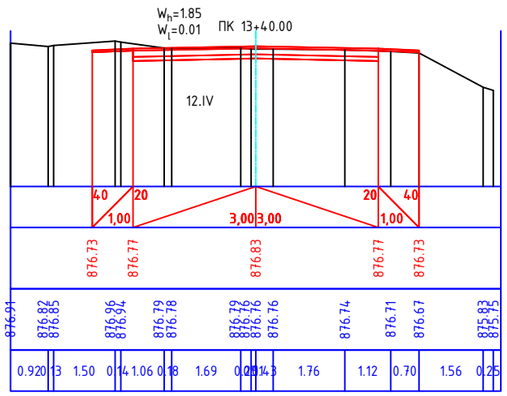

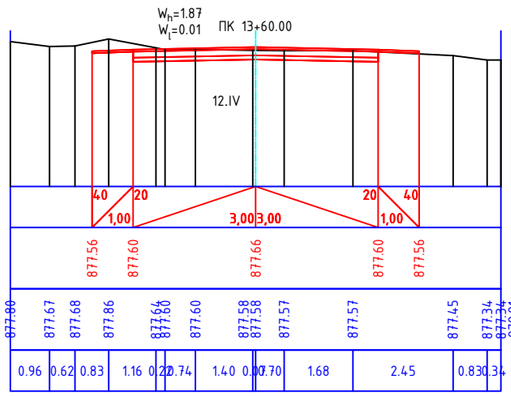

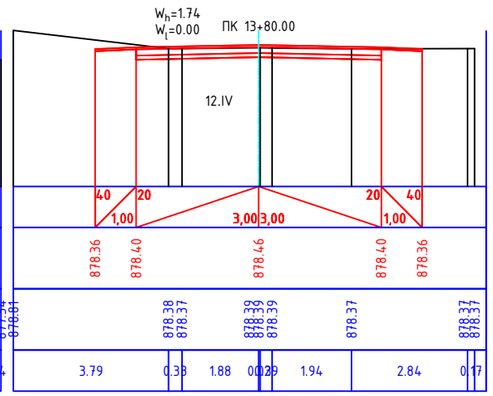

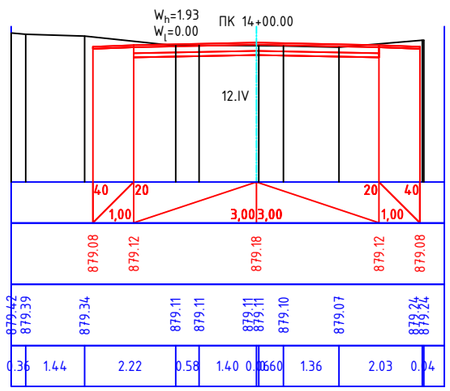

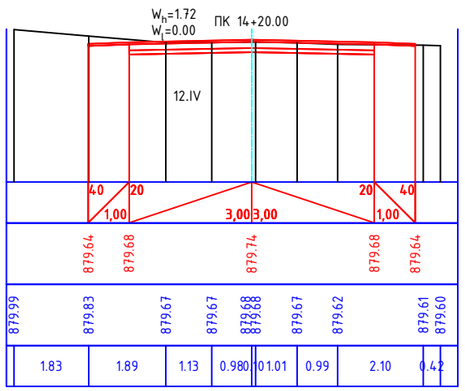

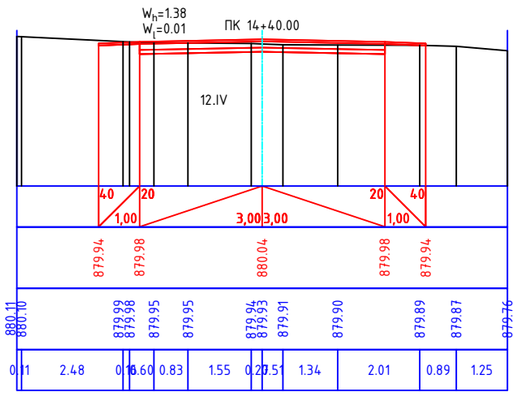

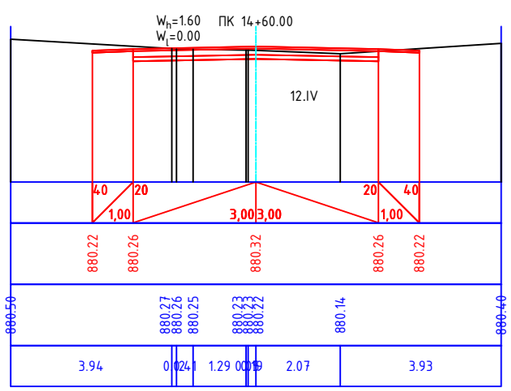

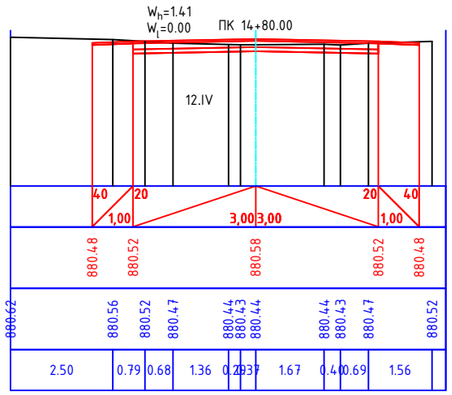

Dream Project
Est. 2020

Պաշտոն Должность	Անուն,Ազգանուն Имя,Отчество	Ստորագր. Подпись	Ամիս Ամսաթիվ Дата Месяц	Պայմանագիր՝ ԱՄՄՀ-ԳՀԾՁԲ-25/42-1			
				ՀՀ Արարատի մարզի Մասիս համայնքի Նոր Կյուրին բնակավայրի կենտրոնական փողոցի ասֆալտապատման աշխատանքներ/ Работы по асфальтированию центральной улицы поселка Нор Кюрин общины Масис Араратской области РА			
ՆԳՃ	Տ. Ամիրխանյան			Լայնական կտրվածքներ ԳOUS 21.701-2013 Поперечные профили ГОСТ 21.701-2013	Փուլ Етап	Թերթ Лист	Թերթեր Листов
ГИП	Т. Амирханян				ԱՆ / РП	5-9	10
Նախագծող	Ռ. Վարդանյան						
Проектировщик	Р. Варданян						
				Հատված-2 / Участк-2 ԿՄ / КМ 0+000 - ԿՄ / КМ 1+529	<<ԴՐԻՄ ՓՐՈՋԵԿՏ>>ՍՊԸ <<ДРИМ ПРОДЖЕКТ>>ООО		

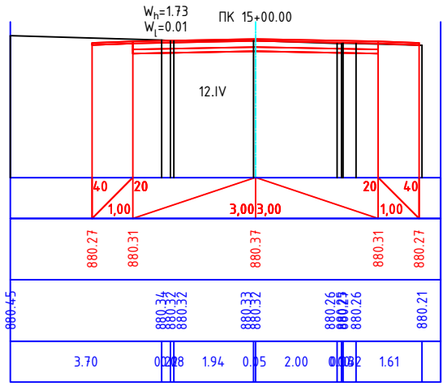

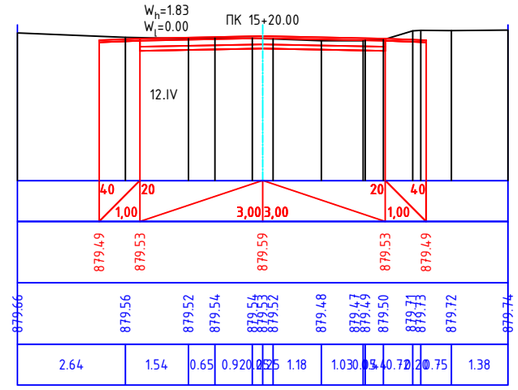

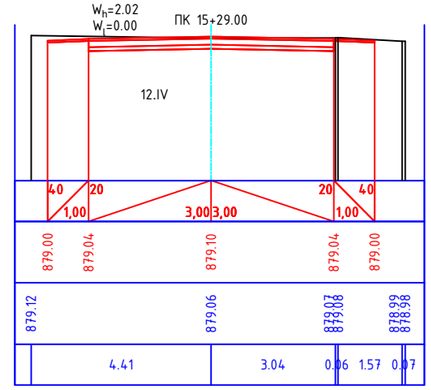

ՏԻՊ - I

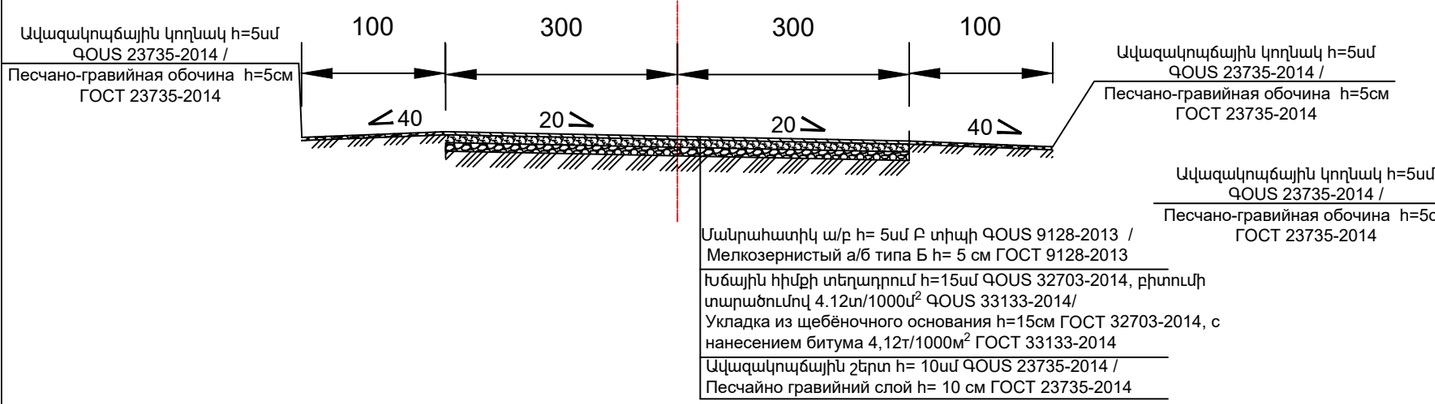

ՏԻՊ - II

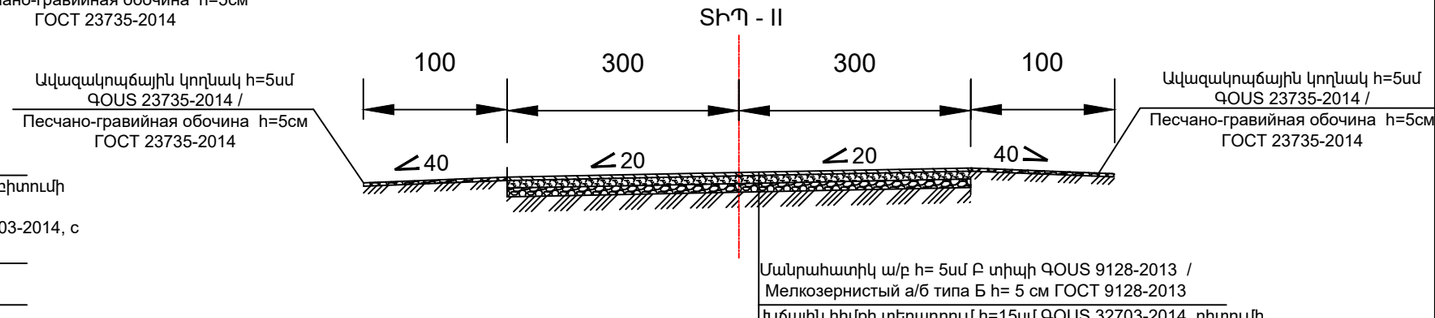

ՏԻՊ - III

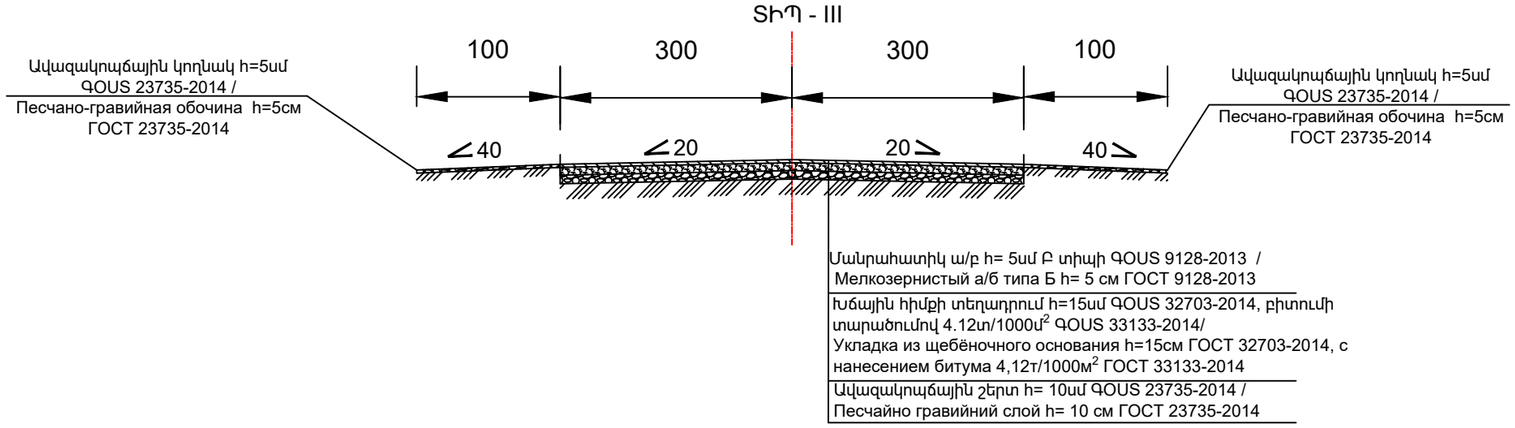

Dream Project
Est. 2020

Պաշտոն Должность	Անուն,Ազգանուն Имя,Отчество	Ստորագր. Подпись	Ամիս Ամսաթիվ Дата Месяц	Պայմանագիր՝ ԱՄՄՀ-ԳՀԾՁԲ-25/42-1			
				ՀՀ Արարատի մարզի Մասիս համայնքի Նոր Կյուրին բնակավայրի կենտրոնական փողոցի ասֆալտապատման աշխատանքներ/ Работы по асфальтированию центральной улицы поселка Нор Кюрин общины Масис Араратской области РА			
ՆԳԾ	S. Ամիրխանյան						
ГИП	Т. Амирханян			Լայնական կտրվածքներ ԳՕՍ 21.701-2013 Поперечные профили ГОСТ 21.701-2013	Փուլ Етап	Թերթ Лист	Թերթեր Листов
Նախագծող	Ռ. Վարդանյան				ԱՆ / РП	5-10	10
Проектировщик	Р. Варданян						
				Հատված-2 / Участк-2 ԿՄ / КМ 0+000 - ԿՄ / КМ 1+529	<<ԴՐԻՄ ՓՐՈՋԵԿՏ>>ՍՊԸ <<ДРИМ ПРОДЖЕКТ>>ООО		

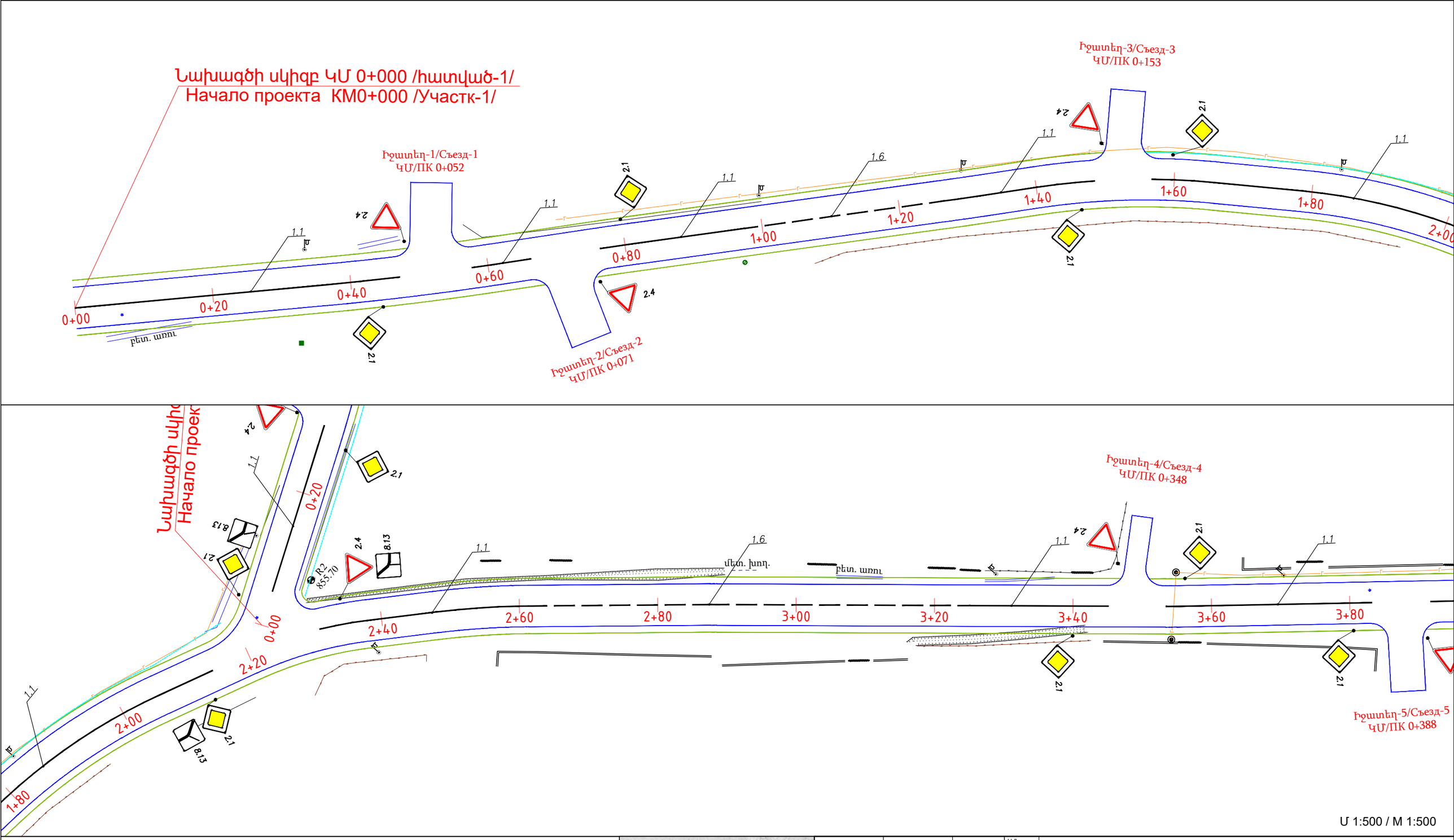

Մ 1:500 / М 1:500

Պայմանական նշաններ / Условные знаки

Երթևեկելի մասի գծանշում լուսանդրադարձիչ գնդիկներով համաձայն ԳՕՍՏ 32953-2014-ի պահանջների և ճանապարհային նոր նշանների տեղադրում համաձայն ԳՕՍՏ Ռ 52290-2004-ի պահանջների:
Разметка проезжей части светоотражающими шарами в соответствии с требованиями ГОСТ 32953-2014 и установка новых дорожных знаков в соответствии с требованиями ГОСТ 52290-2004.

Հոծ գիծ /Сплошная линия	1.1		
Հոծ գիծ /Сплошная линия	1.2		
Ընդհատվող գիծ /Прерывистая линия	1.5	1:3	
Ընդհատվող գիծ /Прерывистая линия	1.6	3:1	
Ընդհատվող գիծ /Прерывистая линия	1.11	3:1	

Dream Project
Est. 2020

Պաշտոն Должность	Անուն,Ազգանուն Имя,Отчество	Ստորագր. Подпись	Ամիս Ամսաթիվ Дата Месяц	Պայմանագիր՝ ԱՄՄՀ-ԳՀԾՁԲ-25/42-1			
				ՀՀ Արարատի մարզի Մասիս համայնքի Նոր Կյուրին բնակավայրի կենտրոնական փողոցի ասֆալտապատման աշխատանքներ/ Работы по асфальтированию центральной улицы поселка Нор Кюрин общины Масис Араратской области РА			
ՆԳՃ	S. Ամիրխանյան			Երթևեկության կառավարման հատակագիծ План организации дорожного движения	Փուլ Етап	Թերթ Лист	Թերթեր Листов
ГИП	Т. Амирханян				ԱՆ / РП	6-1	8
Նախագծող	Ռ. Վարդանյան						
Проектировщик	Р. Варданян						
				Հատված-1 / Участк-1 ԿՄ / КМ 0+000 - ԿՄ / КМ 0+828	<<ԴՐԻՄ ՓՐՈՋԵԿՏ>>ՍՊԸ <<ДРИМ ПРОДЖЕКТ>>ООО		

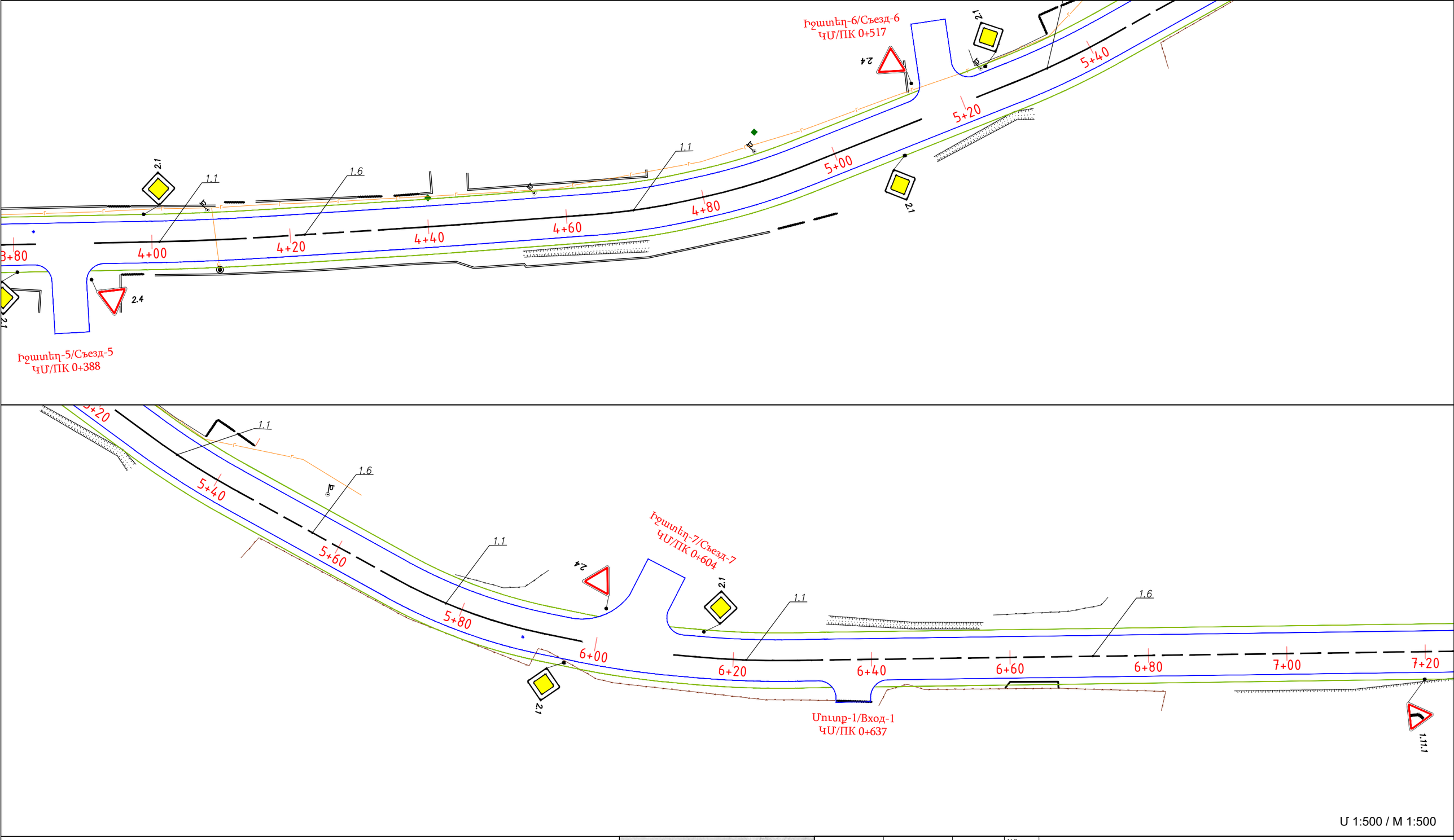

Մ 1:500 / М 1:500

Պայմանական նշաններ / Условные знаки

Երթևեկելի մասի գծանշում լուսանդրադարձիչ գնդիկներով համաձայն ԳՕՍՏ 32953-2014-ի պահանջների և ճանապարհային նոր նշանների տեղադրում համաձայն ԳՕՍՏ Ռ 52290-2004-ի պահանջների:
Разметка проезжей части светоотражающими шарами в соответствии с требованиями ГОСТ 32953-2014 и установка новых дорожных знаков в соответствии с требованиями ГОСТ 52290-2004.

Հոծ գիծ /Сплошная линия	1.1		
Հոծ գիծ /Сплошная линия	1.2		
Ընդհատվող գիծ /Прерывистая линия	1.5	1:3	
Ընդհատվող գիծ /Прерывистая линия	1.6	3:1	
Ընդհատվող գիծ /Прерывистая линия	1.11	3:1	

Dream Project
Est. 2020

Պաշտոն Должность	Անուն,Ազգանուն Имя,Отчество	Ստորագր. Подпись	Ամիս Անսաթիվ Дата Месяц	Պայմանագիր՝ ԱՄՄՀ-ԳՀԾՁԲ-25/42-1			
				ՀՀ Արարատի մարզի Մասիս համայնքի Նոր Կյուրին բնակավայրի կենտրոնական փողոցի ասֆալտապատման աշխատանքներ/ Работы по асфальтированию центральной улицы поселка Нор Кюрин общины Масис Араратской области РА			
ՆԳԾ	Տ. Ամիրխանյան						
ГИП	Т. Амирханян			Երթևեկության կառավարման հատակագիծ План организации дорожного движения	Փուլ Етап	Թերթ Лист	Թերթեր Листов
Նախագծող	Ռ. Վարդանյան				ԱՆ / РП	6-2	8
Проектировщик	Р. Варданян						
				Հատված-1 / Участк-1 ԿՄ / КМ 0+000 - ԿՄ / КМ 0+828	<<ԴՐԻՄ ՓՐՈՋԵԿՏ>>ՍՊԸ <<ДРИМ ПРОДЖЕКТ>>ООО		

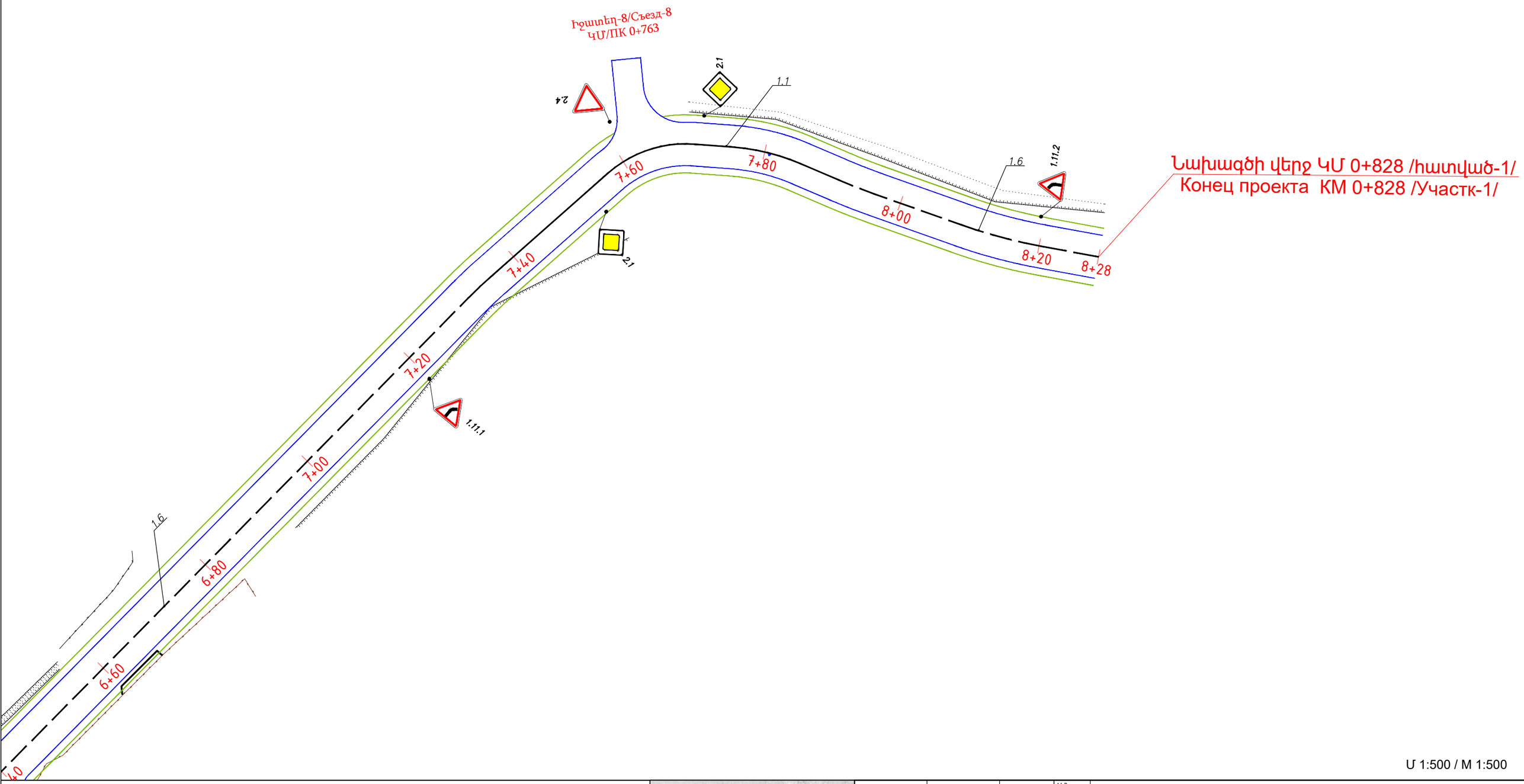

Մ 1:500 / М 1:500

Պայմանական նշաններ / Условные знаки

Երթևեկելի մասի գծանշում լուսանդրադարձիչ գնդիկներով համաձայն ԳՕՍՏ 32953-2014-ի պահանջների և ճանապարհային նոր նշանների տեղադրում համաձայն ԳՕՍՏ Ռ 52290-2004-ի պահանջների:
Разметка проезжей части светоотражающими шарами в соответствии с требованиями ГОСТ 32953-2014 и установка новых дорожных знаков в соответствии с требованиями ГОСТ 52290-2004.

- Հոծ գիծ /Сплошная линия 1.1
- Հոծ գիծ /Сплошная линия 1.2
- Ընդհատվող գիծ /Прерывистая линия 1.5 1:3
- Ընդհատվող գիծ /Прерывистая линия 1.6 3:1
- Ընդհատվող գիծ /Прерывистая линия 1.11 3:1

Dream Project
Est. 2020

Պաշտոն Должность	Անուն,Ազգանուն Имя,Отчество	Ստորագր. Подпись	Ամիս Ամսաթիվ Дата Месяц	Պայմանագիր՝ ԱՄՄՀ-ԳՀԾՁԲ-25/42-1			
				ՀՀ Արարատի մարզի Մասիս համայնքի Նոր Կյուրին բնակավայրի կենտրոնական փողոցի ասֆալտապատման աշխատանքներ/ Работы по асфальтированию центральной улицы поселка Нор Кюрин общины Масис Араратской области РА			
ՆԳՃ	S. Ամիրխանյան						
ГИП	Т. Амиханян			Երթևեկության կառավարման հատակագիծ План организации дорожного движения	Փուլ Етап	Թերթ Лист	Թերթեր Листов
Նախագծող	Ռ. Վարդանյան				ԱՆ / РП	6-3	8
Проектировщик	Р. Варданян						
				Հատված-1 / Участк-1 ԿՄ / КМ 0+000 - ԿՄ / КМ 0+828	<<ԴՐԻՄ ՓՐՈՋԵԿՏ>>ՍՊԸ <<ДРИМ ПРОДЖЕКТ>>ООО		

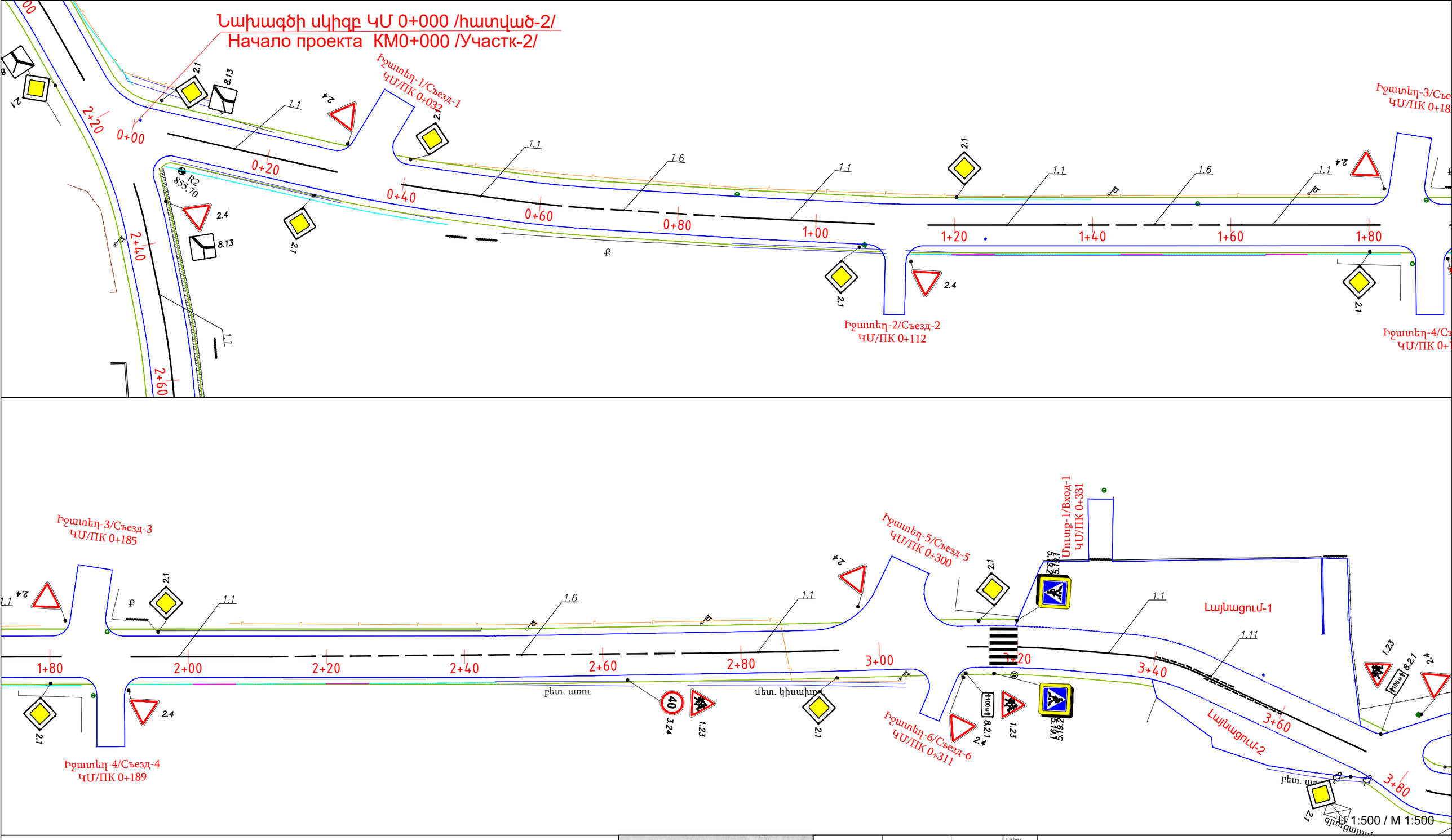

Պայմանական նշաններ / Условные знаки

Երթևեկելի մասի գծանշում լուսանդրադարձիչ գնդիկներով համաձայն ԳՕՍՏ 32953-2014-ի պահանջների և ճանապարհային նոր նշանների տեղադրում համաձայն ԳՕՍՏ Ռ 52290-2004-ի պահանջների:
Разметка проезжей части светоотражающими шарами в соответствии с требованиями ГОСТ 32953-2014 и установка новых дорожных знаков в соответствии с требованиями ГОСТ 52290-2004.

Հոծ գիծ /Сплошная линия	1.1		
Հոծ գիծ /Сплошная линия	1.2		
Ընդհատվող գիծ /Прерывистая линия	1.5	1:3	
Ընդհատվող գիծ /Прерывистая линия	1.6	3:1	
Ընդհատվող գիծ /Прерывистая линия	1.11	3:1	

Dream Project
Est. 2020

Պաշտոն Должность	Անուն,Ազգանուն Имя,Отчество	Ստորագր. Подпись	Ամիս Աննաթիվ Дата Месяц
ՆԳՃ	Տ. Ամիրխանյան		
ГИП	Т. Амиханян		
Նախագծող	Ռ. Վարդանյան		
Проектировщик	Р. Варданян		

Պայմանագիր՝ ԱՄՄՀ-ԳՀԾՁԲ-25/42-1

ՀՀ Արարատի մարզի Մասիս համայնքի Նոր Կյուրին բնակավայրի կենտրոնական փողոցի ասֆալտապատման աշխատանքներ/
Работы по асфальтированию центральной улицы поселка Нор Кюрин общины Масис Араратской области РА

Երթևեկության կառավարման հատակագիծ План организации дорожного движения	Փուլ Етап	Թերթ Лист	Թերթեր Листов
	ԱՆ / РП	6-4	8

Հատված-2 / Участк-2
ԿՄ / КМ 0+000 - ԿՄ / КМ 1+529

<<ԴՐԻՄ ՓՐՈՋԵԿՏ>>ՍՊԸ
<<ДРИМ ПРОДЖЕКТ>>ООО

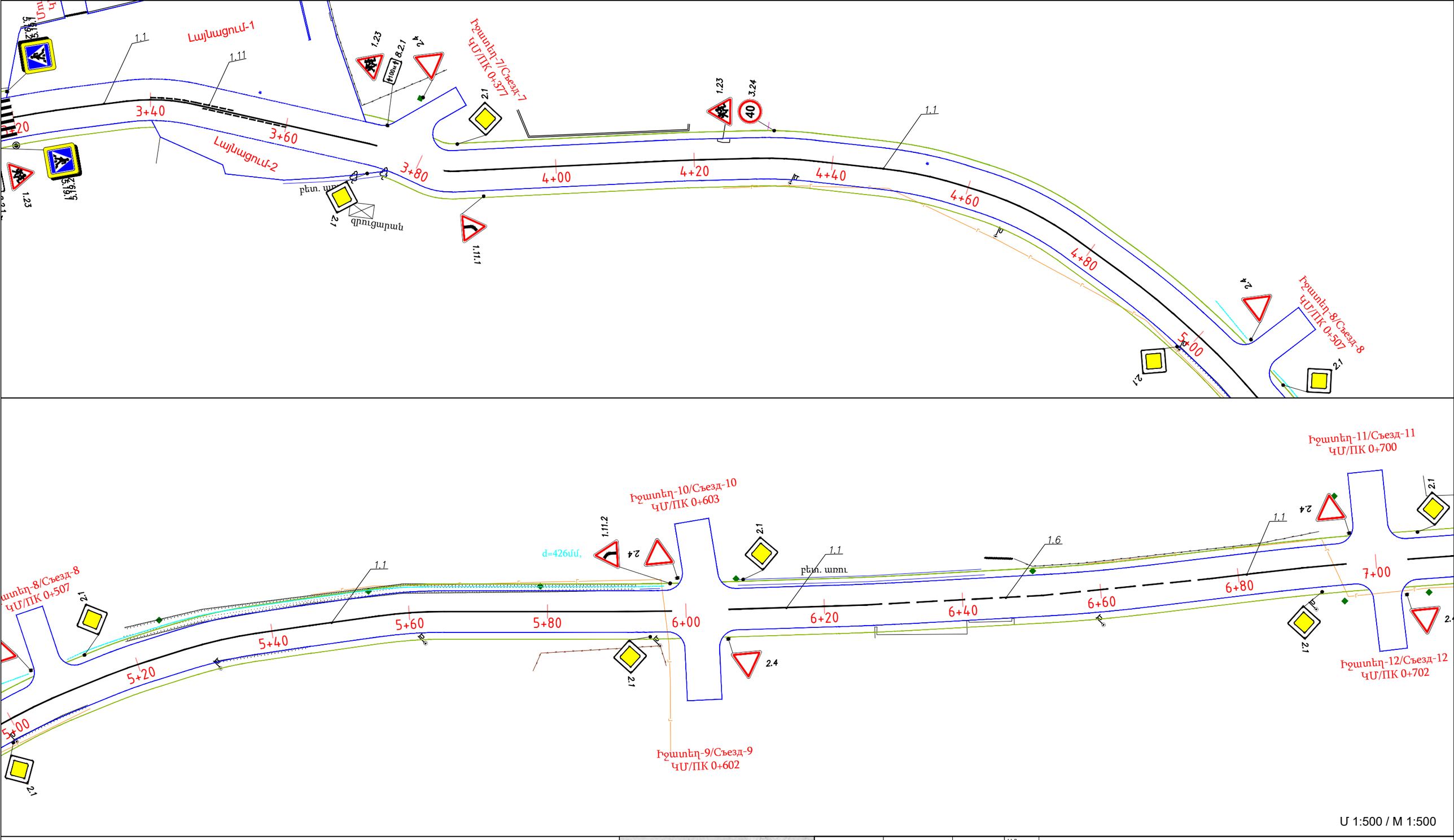

Մ 1:500 / М 1:500

Պայմանական նշաններ / Условные знаки

Երթևեկելի մասի գծանշում լուսանդրադարձիչ գնդիկներով համաձայն ԳՕՍՏ 32953-2014-ի պահանջների և ճանապարհային նոր նշանների տեղադրում համաձայն ԳՕՍՏ Ռ 52290-2004-ի պահանջների:
Разметка проезжей части светоотражающими шарами в соответствии с требованиями ГОСТ 32953-2014 и установка новых дорожных знаков в соответствии с требованиями ГОСТ 52290-2004.

Հոծ գիծ /Сплошная линия	1.1		
Հոծ գիծ /Сплошная линия	1.2		
Ընդհատվող գիծ /Прерывистая линия	1.5	1:3	
Ընդհատվող գիծ /Прерывистая линия	1.6	3:1	
Ընդհատվող գիծ /Прерывистая линия	1.11	3:1	

Dream Project
Est. 2020

Պաշտոն Должность	Անուն,Ազգանուն Имя,Отчество	Ստորագր. Подпись	Ամիս Ամսաթիվ Дата Месяц
ՆԳՃ	S. Ամիրխանյան		
ГИП	Т. Амиханян		
Նախագծող	Ռ. Վարդանյան		
Проектировщик	Р. Варданян		

Պայմանագիր՝ ԱՄՄՀ-ԳՀՃՁԲ-25/42-1

ՀՀ Արարատի մարզի Մասիս համայնքի Նոր Կյուրին բնակավայրի կենտրոնական փողոցի ասֆալտապատման աշխատանքներ/
Работы по асфальтированию центральной улицы поселка Нор Кюрин общины Масис Араратской области РА

Երթևեկության կառավարման հատակագիծ План организации дорожного движения	Փուլ Етап	Թերթ Лист	Թերթեր Листов
	ԱՆ / РП	6-5	8

Հատված-2 / Участк-2
ԿՄ / КМ 0+000 - ԿՄ / КМ 1+529

<<ԴՐԻՄ ՓՐՈՋԵԿՏ>>ՍՊԸ
<<ДРИМ ПРОДЖЕКТ>>ООО

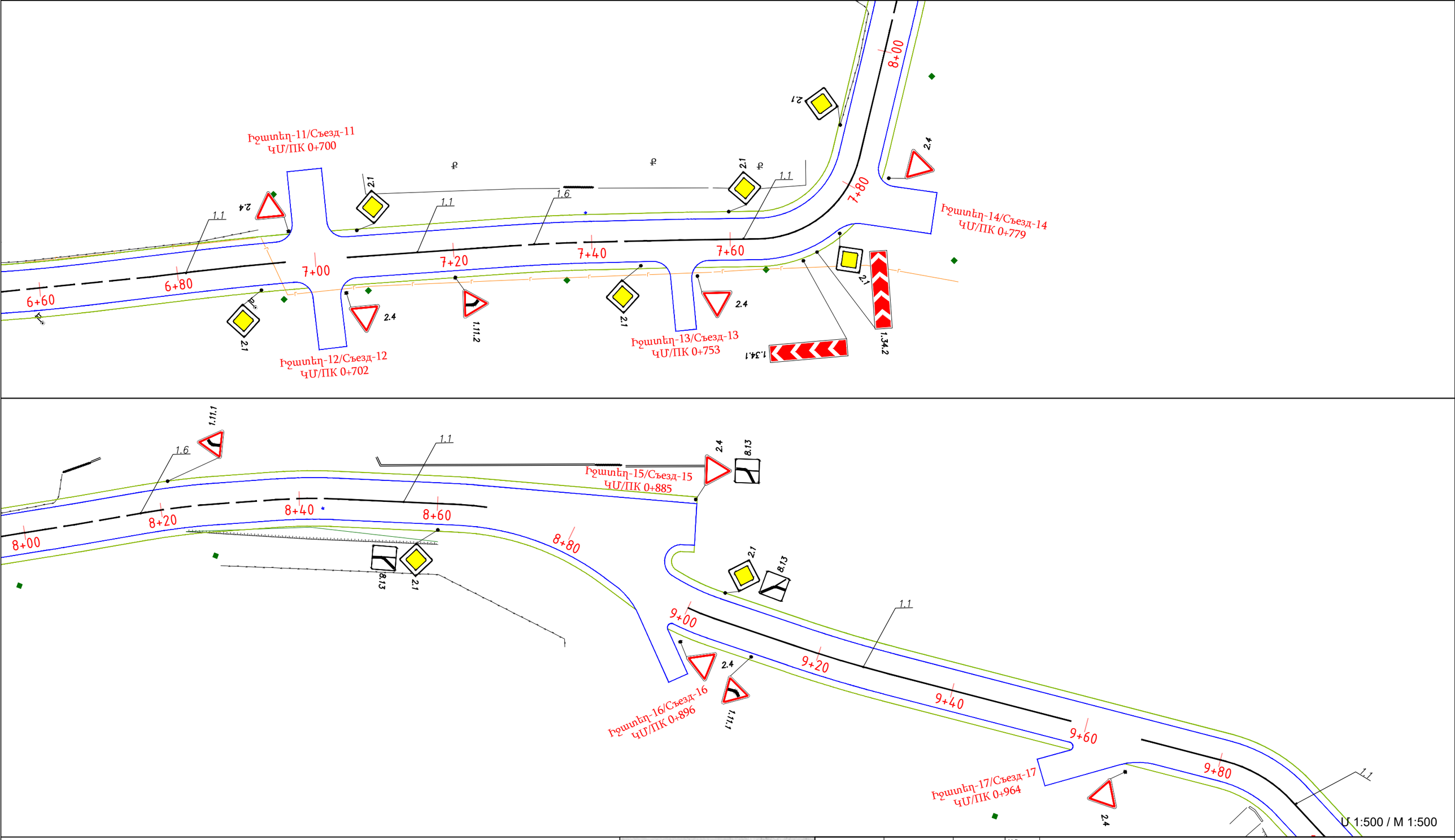

Պայմանական նշաններ / Условные знаки

Երթևեկելի մասի գծանշում լուսանդրադարձիչ գնդիկներով համաձայն ԳՕՍՏ 32953-2014-ի պահանջների և ճանապարհային նոր նշանների տեղադրում համաձայն ԳՕՍՏ Ռ 52290-2004-ի պահանջների:
Разметка проезжей части светоотражающими шарами в соответствии с требованиями ГОСТ 32953-2014 и установка новых дорожных знаков в соответствии с требованиями ГОСТ 52290-2004.

Հոծ գիծ /Сплошная линия	1.1	
Հոծ գիծ /Сплошная линия	1.2	
Ընդհատվող գիծ /Прерывистая линия	1.5	1:3
Ընդհատվող գիծ /Прерывистая линия	1.6	3:1
Ընդհատվող գիծ /Прерывистая линия	1.11	3:1

Dream Project
Est. 2020

Պաշտոն Должность	Անուն,Ազգանուն Имя,Отчество	Ստորագր. Подпись	Ամիս Ամսաթիվ Дата Месяц	Պայմանագիր՝ ԱՄՄՀ-ԳՀԾՁԲ-25/42-1			
				ՀՀ Արարատի մարզի Մասիս համայնքի Նոր Կյուրին բնակավայրի կենտրոնական փողոցի ասֆալտապատման աշխատանքներ/ Работы по асфальтированию центральной улицы поселка Нор Кюрин общины Масис Араратской области РА			
ՆԳՃ	Տ. Ամիրխանյան						
ГИП	Т. Амирханян			Երթևեկության կառավարման հատակագիծ План организации дорожного движения	Փուլ Етап	Թերթ Лист	Թերթեր Листов
Նախագծող	Ռ. Վարդանյան				ԱՆ / РП	6-6	8
Проектировщик	Р. Варданян						
				Հատված-2 / Участк-2 ԿՄ / КМ 0+000 - ԿՄ / КМ 1+529	<<ԴՐԻՄ ՓՐՈՋԵԿՏ>>ՍՊԸ <<ДРИМ ПРОДЖЕКТ>>ООО		

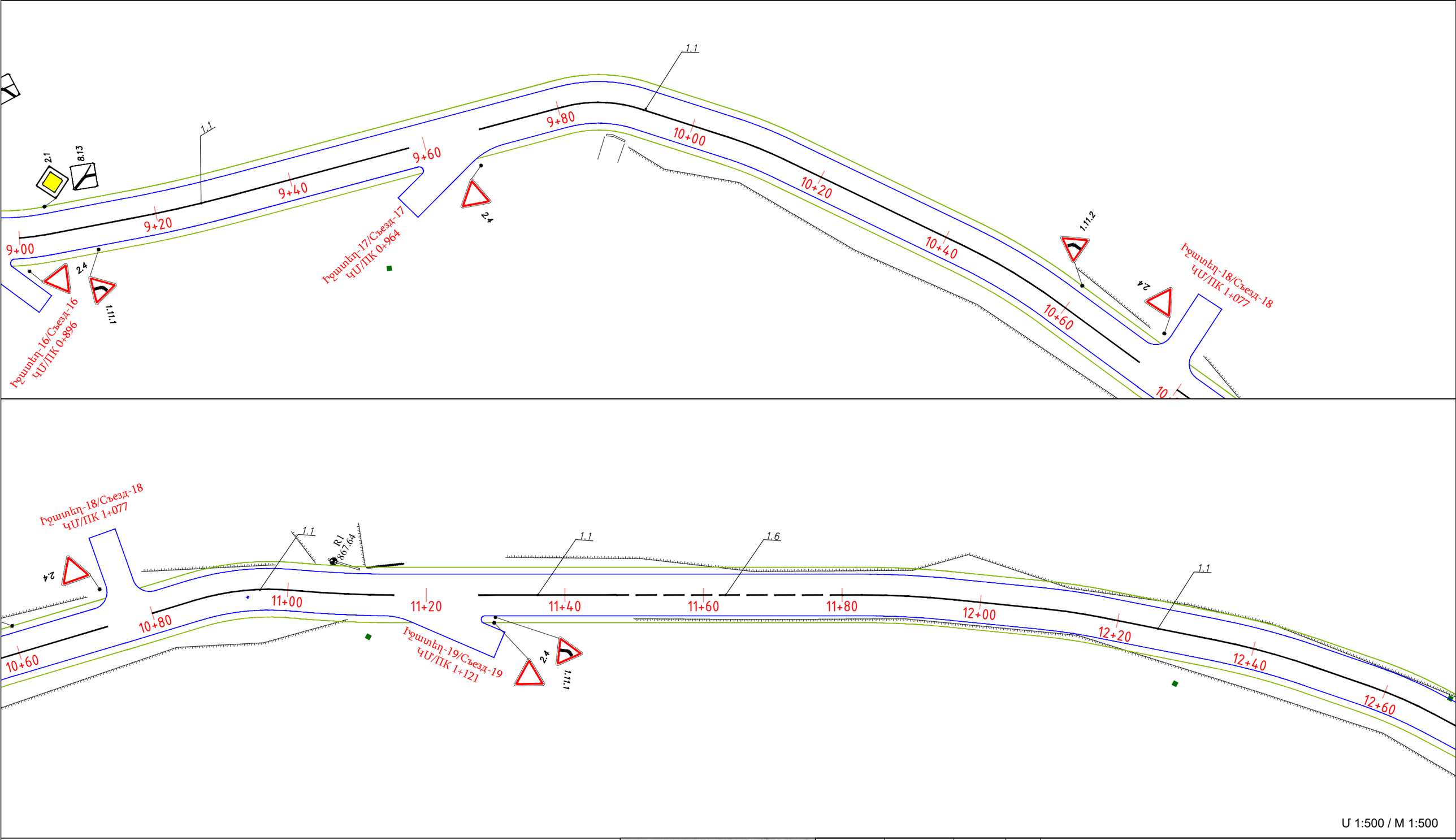

Մ 1:500 / М 1:500

Պայմանական նշաններ / Условные знаки

Երթևեկելի մասի գծանշում լուսանդրադարձիչ գնդիկներով համաձայն ԳՕՍՏ 32953-2014-ի պահանջների և ճանապարհային նոր նշանների տեղադրում համաձայն ԳՕՍՏ Ռ 52290-2004-ի պահանջների:
Разметка проезжей части светоотражающими шарами в соответствии с требованиями ГОСТ 32953-2014 и установка новых дорожных знаков в соответствии с требованиями ГОСТ 52290-2004.

Հոծ գիծ /Сплошная линия	1.1		
Հոծ գիծ /Сплошная линия	1.2		
Ընդհատվող գիծ /Прерывистая линия	1.5	1:3	
Ընդհատվող գիծ /Прерывистая линия	1.6	3:1	
Ընդհատվող գիծ /Прерывистая линия	1.11	3:1	

Dream Project
Est. 2020

Պաշտոն Должность	Անուն,Ազգանուն Имя,Отчество	Ստորագր. Подпись	Ամիս Աննաթիվ Дата Месяц	Պայմանագիր՝ ԱՄՄՀ-ԳՀԾՁԲ-25/42-1			
				ՀՀ Արարատի մարզի Մասիս համայնքի Նոր Կյուրին բնակավայրի կենտրոնական փողոցի ասֆալտապատման աշխատանքներ/ Работы по асфальтированию центральной улицы поселка Нор Кюрин общины Масис Араратской области РА			
ՆԳՃ	S. Ամիրխանյան						
ГИП	Т. Амиханян			Երթևեկության կառավարման հատակագիծ План организации дорожного движения	Փուլ Етап	Թերթ Лист	Թերթեր Листов
Նախագծող	Ռ. Վարդանյան				ԱՆ / РП	6-7	8
Проектировщик	Р. Варданян						
				Հատված-2 / Участк-2 ԿՄ / КМ 0+000 - ԿՄ / КМ 1+529	<<ԴՐԻՄ ՓՐՈՋԵԿՏ>>ՍՊԸ <<ДРИМ ПРОДЖЕКТ>>ООО		

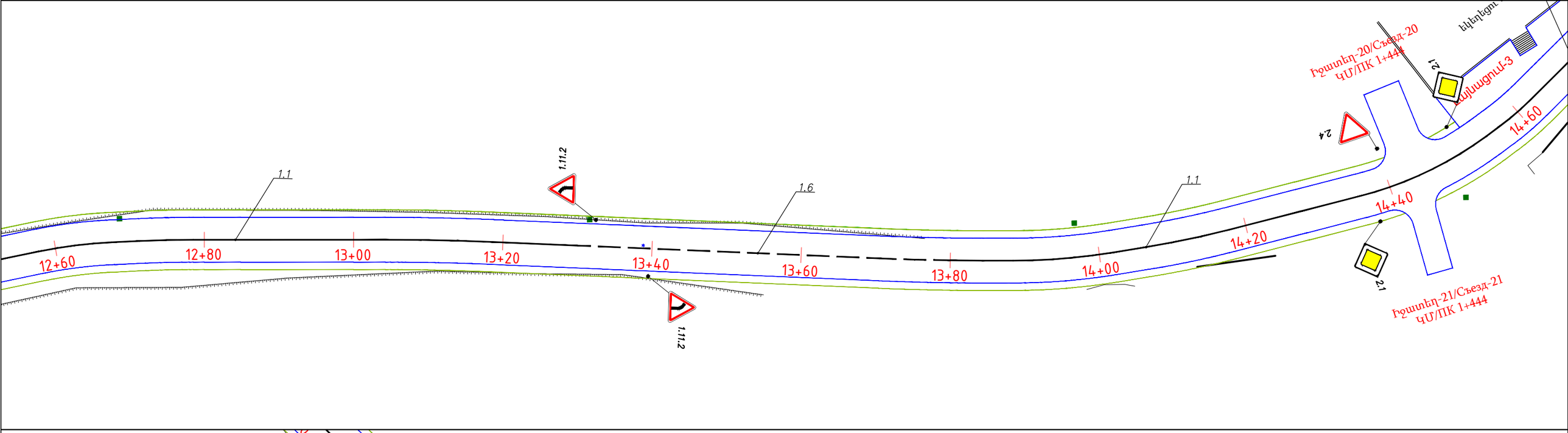

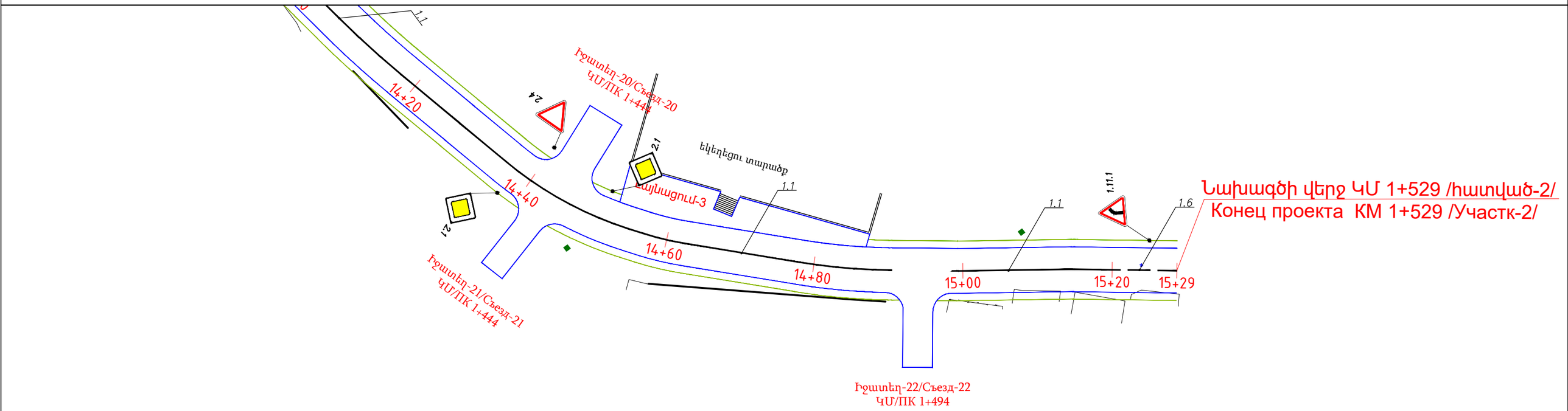

Մ 1:500 / М 1:500

Պայմանական նշաններ / Условные знаки

Երթևեկելի մասի գծանշում լուսանդրադարձիչ գնդիկներով համաձայն ԳՕՍՏ 32953-2014-ի պահանջների և ճանապարհային նոր նշանների տեղադրում համաձայն ԳՕՍՏ Ռ 52290-2004-ի պահանջների:
Разметка проезжей части светоотражающими шарами в соответствии с требованиями ГОСТ 32953-2014 и установка новых дорожных знаков в соответствии с требованиями ГОСТ 52290-2004.

Հոծ գիծ /Сплошная линия	1.1		
Հոծ գիծ /Сплошная линия	1.2		
Ընդհատվող գիծ /Прерывистая линия	1.5	1:3	
Ընդհատվող գիծ /Прерывистая линия	1.6	3:1	
Ընդհատվող գիծ /Прерывистая линия	1.11	3:1	

Dream Project
Est. 2020

Պաշտոն Должность	Անուն,Ազգանուն Имя,Отчество	Ստորագր. Подпись	Ամիս Ամսաթիվ Дата Месяц	Պայմանագիր՝ ԱՄՄՀ-ԳՀԾՁԲ-25/42-1			
				ՀՀ Արարատի մարզի Մասիս համայնքի Նոր Կյուրին բնակավայրի կենտրոնական փողոցի ասֆալտապատման աշխատանքներ/ Работы по асфальтированию центральной улицы поселка Нор Кюрин общины Масис Араратской области РА			
ՆԳՃ	Տ. Ամիրխանյան						
ГИП	Т. Амиханян			Երթևեկության կառավարման հատակագիծ План организации дорожного движения	Փուլ Етап	Թերթ Лист	Թերթեր Листов
Նախագծող	Ռ. Վարդանյան				ԱՆ / РП	6-8	8
Проектировщик	Р. Варданян						
				Հատված-2 / Участк-2 ԿՄ / КМ 0+000 - ԿՄ / КМ 1+529	<<ԴՐԻՄ ՓՐՈՋԵԿՏ>>ՍՊԸ <<ДРИМ ПРОДЖЕКТ>>ООО		

Φ=530 ՄՄ ՋՐԹՈՂ ԽՈՂՈՎԱԿԻ ՏԵՂԱԴՐՄԱՆ ՏԻՊԱՅԻՆ ԿՏՐՎԱԾՔ

ԽՈՂՈՎԱԿԻ ԵՐԿԱՅՆԱԿԱՆ ԿՏՐՎԱԾՔ

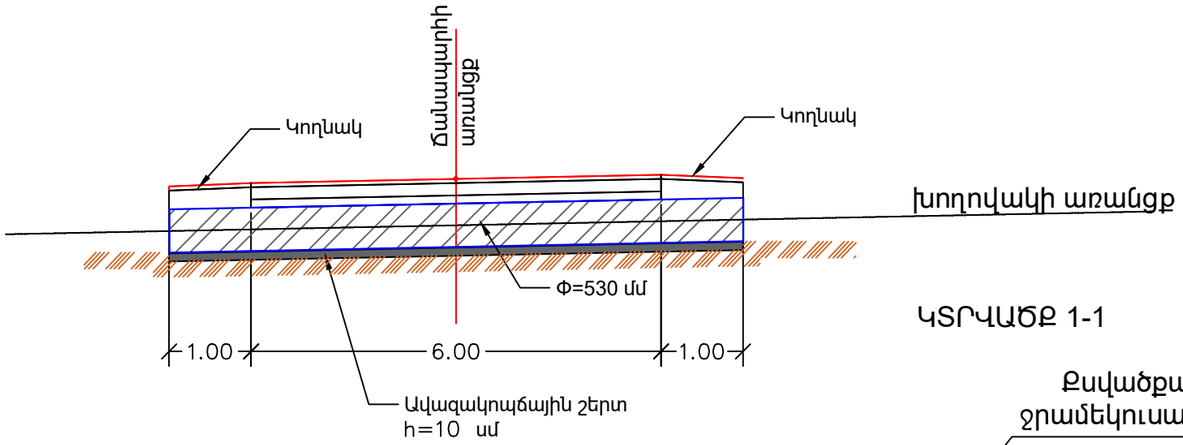

ԿՏՐՎԱԾՔ 1-1

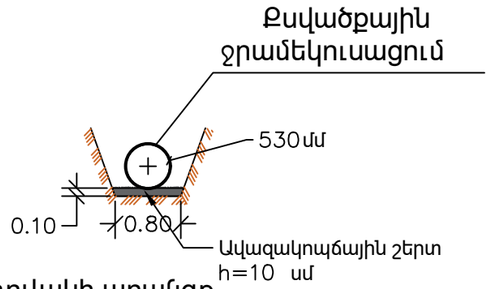

ՀԱՏԱԿԱԳԻԾ

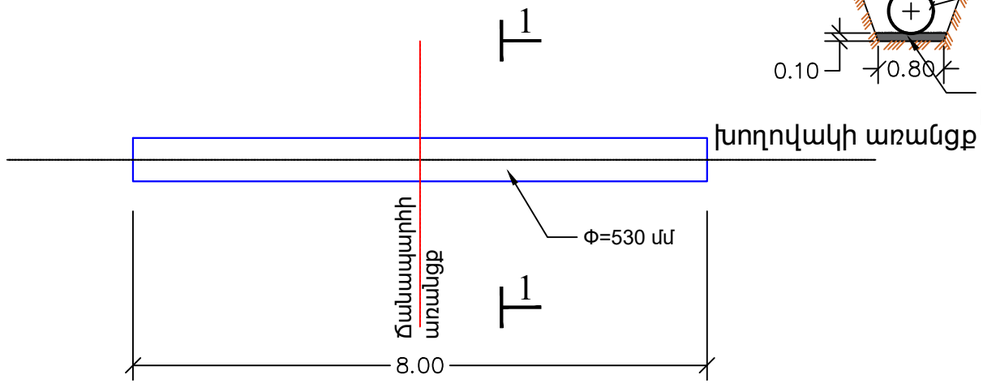

Φ=325 ՄՄ ՋՐԹՈՂ ԽՈՂՈՎԱԿԻ ՏԵՂԱԴՐՄԱՆ ՏԻՊԱՅԻՆ ԿՏՐՎԱԾՔ

ԽՈՂՈՎԱԿԻ ԵՐԿԱՅՆԱԿԱՆ ԿՏՐՎԱԾՔ

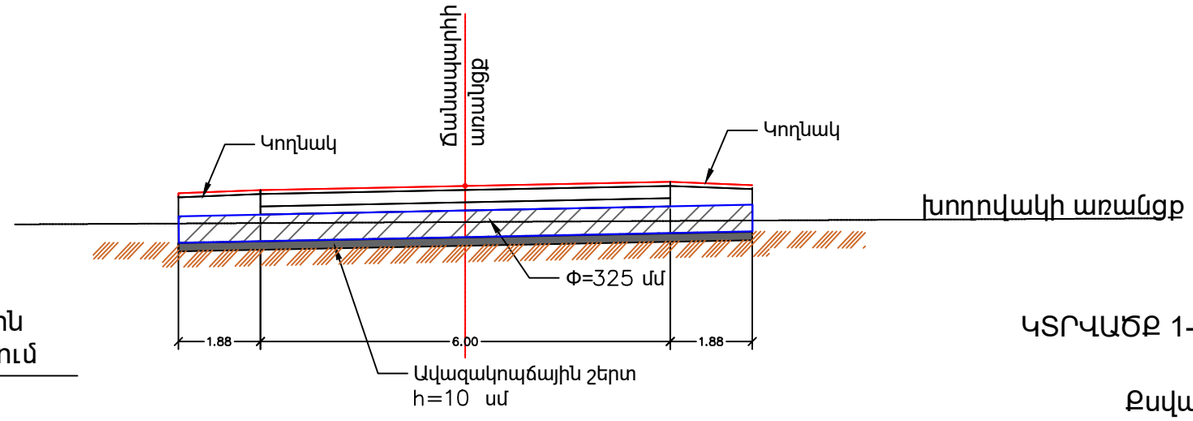

ԿՏՐՎԱԾՔ 1-1

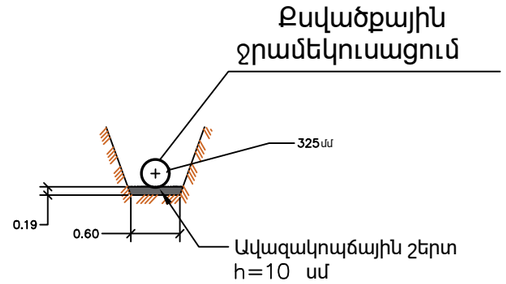

ՀԱՏԱԿԱԳԻԾ

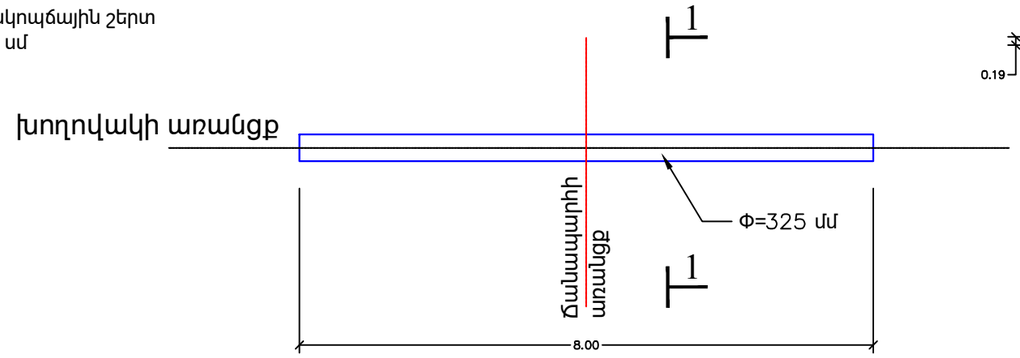

Պաշտոն Должность	Անուն,Ազգանուն Имя,Отчество	Ստորագր. Подпись	Ամիս Ամսաթիվ Дата Месяц	Պայմանագիր՝ ԱՄՄՀ-ԳՀԾՁԲ-25/42-1			
				ՀՀ Արարատի մարզի Մասիս համայնքի Նոր Կյուրին բնակավայրի կենտրոնական փողոցի ասֆալտապատման աշխատանքներ/ Работы по асфальтированию центральной улицы поселка Нор Кюрин общины Масис Араратской области РА			
ՆԳԾ	Տ. Ամիրխանյան			Մետաղական խողովակների տեղադրում, d=530x6 մմ, d=325x5 մմ ԳՕՍՏ 10704-91 / Монтаж металлических труб , д=530х6мм, д=325х5мм, ГОСТ 10704-91	Փուլ Етап	Թերթ Лист	Թերթեր Листов
ГИП	Т. Амирханян				ԱՆ / РП	7-1	6
Նախագծող	Ռ. Վարդանյան						
Проектировщик	Р. Варданян						
				Հատված-1 / Участк-1 ԿՄ / КМ 0+000 - ԿՄ / КМ 0+828 Հատված-2 / Участк-2 ԿՄ / КМ 0+000 - ԿՄ / КМ 1+529	<<ԴՐԻՄ ՓՐՈՋԵԿՏ>>ՍՊԸ <<ДРИМ ПРОДЖЕКТ>>ООО		

Dream Project
Est. 2020

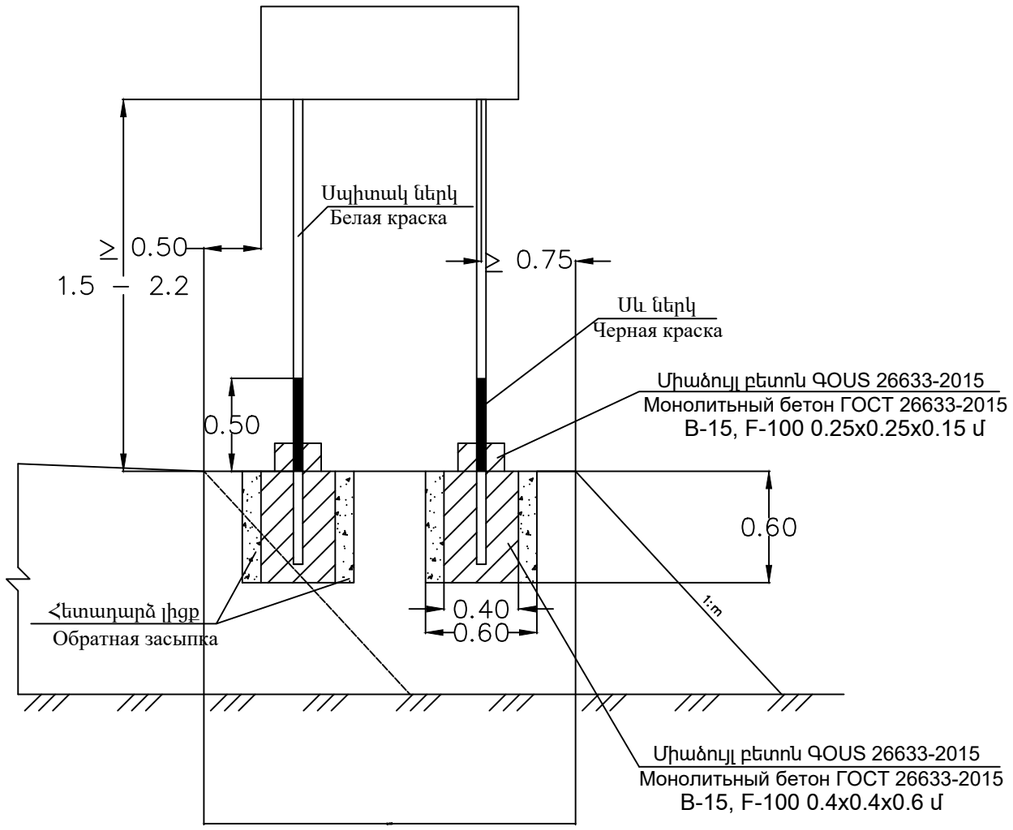

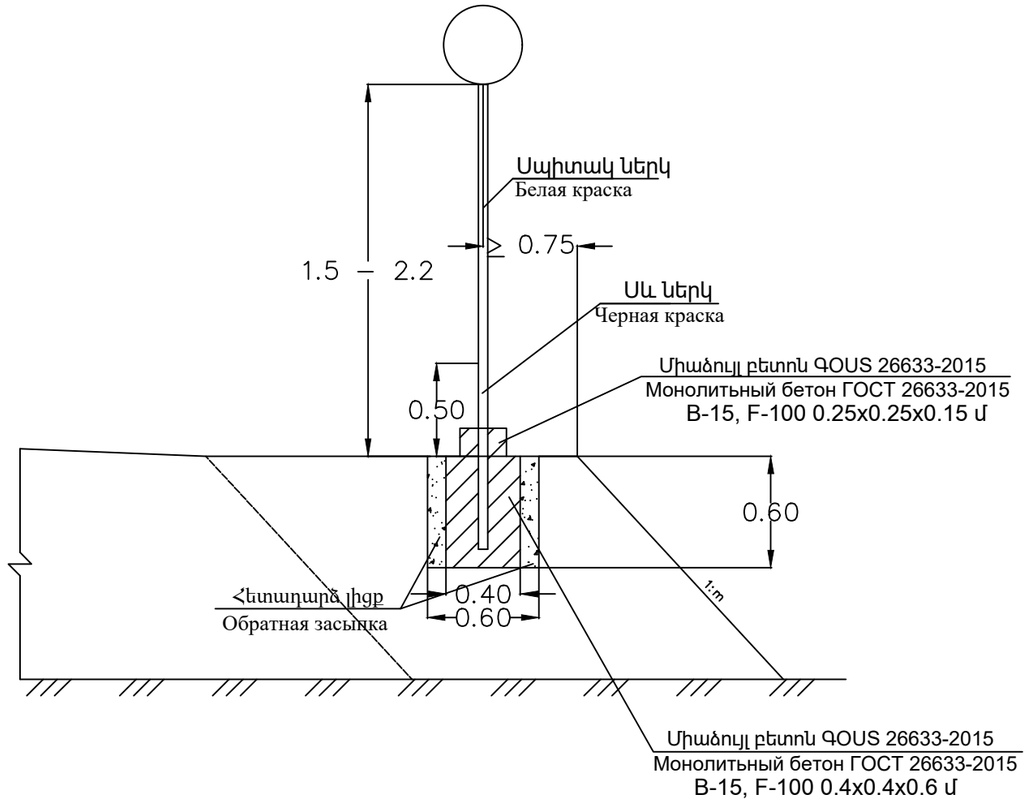

Ծանոթություն /Примечание

Գծագրերում բոլոր չափերը տրված են մ– ով՞ ԳOUS Ռ 52290-2004:
На чертеже все размеры даны в м-ах ГОСТ Р 52290-2004 :

Պայմանական նշաններ / Условные знаки

Ճանապարհային նոր նշանների տեղադրում համաձայն ԳOUS Ռ 52290-2004-ի պահանջների:
Установка новых дорожных знаков в соответствии с требованиями ГОСТ 52290-2004.

Dream Project
Est. 2020

Պաշտոն Должность	Անուն,Ազգանուն Имя,Отчество	Ստորագր. Подпись	Ամիս Աննաթիվ Дата Месяц	Պայմանագիր՝ ԱՄՄՀ-ԳՀԾՁԲ-25/42-1			
				ՀՀ Արարատի մարզի Մասիս համայնքի Նոր Կյուրին բնակավայրի կենտրոնական փողոցի ասֆալտապատման աշխատանքներ/ Работы по асфальтированию центральной улицы поселка Нор Кюрин общины Масис Араратской области РА			
ՆԳՃ	S. Ամիրխանյան						
ГИП	Т. Амиханян			Ճանապարհային նշանների սխեմա ԳOUS Ռ 52290-2004 / Схема установления дорожных знаков ГОСТ Р 52290-2004	Փուլ Етап	Թերթ Лист	Թերթեր Листов
Նախագծող	Ռ. Վարդանյան				ԱՆ / РП	7-2	6
Проектировщик	Р. Варданян						
				Հատված-1 / Участк-1 ԿՄ / КМ 0+000 - ԿՄ / КМ 0+828 Հատված-2 / Участк-2 ԿՄ / КМ 0+000 - ԿՄ / КМ 1+529	<<ԴՐԻՄ ՓՐՈՋԵԿՏ>>ՍՊԸ <<ДРИМ ПРОДЖЕКТ>>ООО		

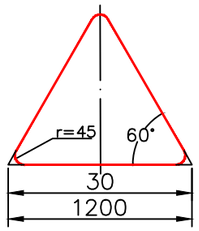

Տեսակ/Тип II- III/
1.1, 1.2, 1.5-1.7, 1.9-1.14
1.16, 1.17, 1.22-1.24,
1.26-1.33, 1.8, 1.15,
1.18-1.21, 1.25

r = 45°

d=57մմ/мм,
S=3մմ/мм

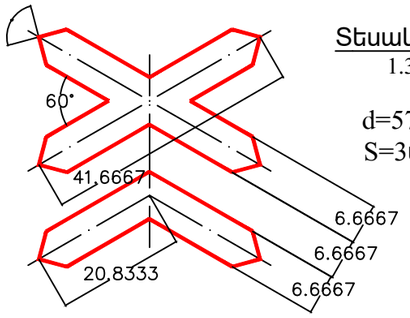

Տեսակ/Тип II - III
1.3.1, 1.3.2

d=57մմ/мм,
S=3մմ/мм

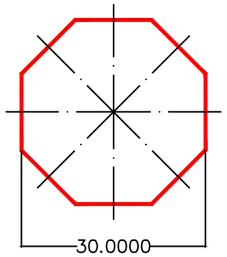

Տեսակ/Тип II - III
2.5

d=57մմ/мм,
S=3մմ/мм

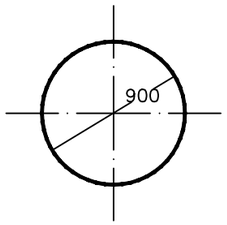

Տեսակ/Тип III
2.6, 3.1-3.9, 3.11-3.16, 3.18.1-3.19,
3.21-3.23, 3.25-3.33, 4.1.1-4.3,
3.17.1-3.17.3, 4.6, 4.7, 3.20, 3.24:

d=57մմ/мм,
S=3մմ/мм

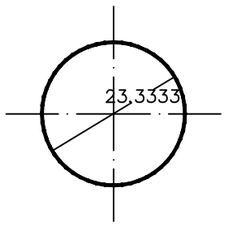

Տեսակ/Тип II
3.10, 4.4,
4.5:
d=57մմ/мм,
S=3մմ/мм

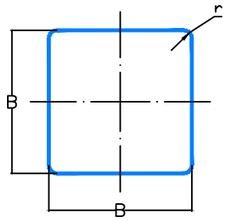

Տեսակ/Тип I - II
6.5-6.7

B=700,
r=45

d=57մմ/мм,
S=3մմ/мм

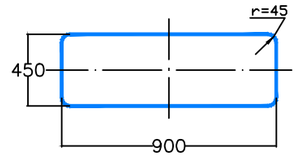

Տեսակ/Тип III
1.4.1-1.4.6, 8.1.1, 8.1.3, 8.1.4,
8.2.1, 8.2.2-8.11, 8.12,
8.14-8.21.3:

d=57մմ/мм,
S=3մմ/мм

r = 45°

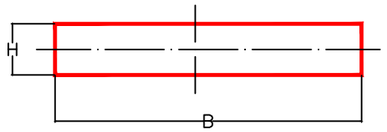

Տեսակ II - III
1.34.1-1.34.2

d=57մմ/мм,
S=3մմ/мм

B=865,
B=1625,
B=3150,
H=700

r = 45°

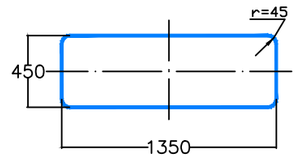

Տեսակ/Тип III
5.7.1, 5.7.2, 5.23.2,
5.24.2, 6.14.2, 6.16,
6.18.1-6.18.3:

d=57մմ/мм,
S=3մմ/мм

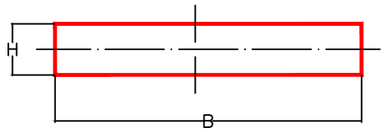

Տեսակ/Тип II - III
1.34.3

d=57մմ/мм,
S=3մմ/мм

B=1625,
B=3150,
H=700

r = 45°

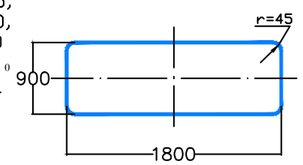

Տեսակ/Тип III
5.15.1, 5.15.3,
5.15.7, 5.15.8:

d=57մմ/мм,
S=3մմ/мм

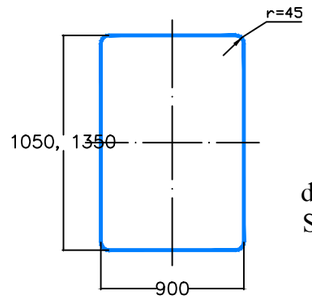

Տեսակ/Тип II - III
7.1-7.18:

d=57մմ/мм,
S=3մմ/мм

r = 45°

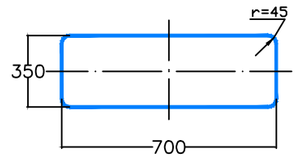

Տեսակ II
6.14.1

d=57մմ/мм,
S=3մմ/мм

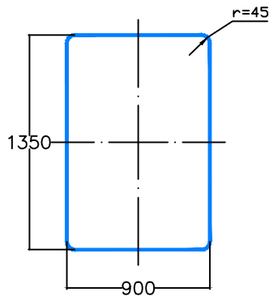

Տեսակ/Тип III
5.1-5.4:

d=57մմ/мм,
S=3մմ/мм

B=900,
r=45

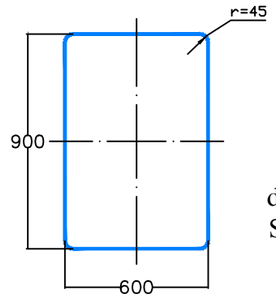

Տեսակ/Тип I
4.8.1-4.8.3, 5.16-5.18,
5.21-5.22, 5.27-5.34:

d=57մմ/мм,
S=3մմ/мм

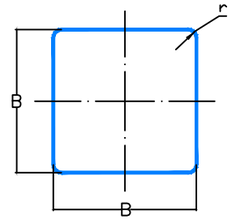

Տեսակ/Тип II - III
2.1, 2.2, 2.7, 5.5, 5.6,
5.8-5.14, 5.15.2-5.15.6
5.19.1, 5.19.2, 5.20,
6.2, 6.3.1, 6.3.2, 6.4,
6.8.1-6.8.3, 8.1.2, 8.13:

d=57մմ/мм,
S=3մմ/мм

5.24.1
5.26

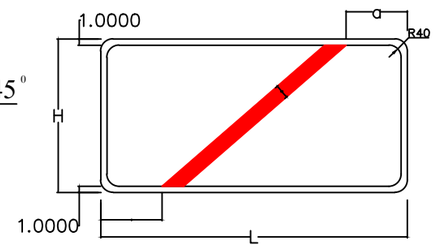

5.23.1
5.25

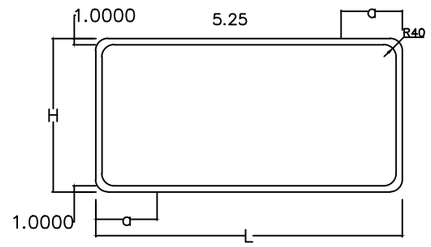

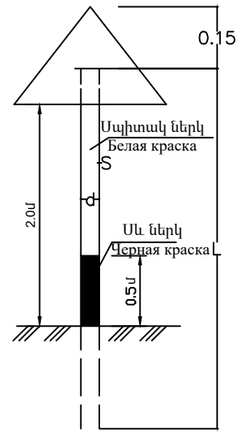

Ծանոթություն /Примечание

1. Ճանապարհային նշաններ 5.23.1, 5.24.1 ֆոնը սպիտակ/Фон белый ԳՕՍՏ Ռ 52290-2004 :
2. Ճանապարհային նշաններ 5.25, 5.26 ֆոնի կանաչ/Фон зеленый ГОСТ Р 52290-2004 :

Պայմանական նշաններ / Условные знаки

Ճանապարհային նոր նշանների տեղադրում համաձայն ԳՕՍՏ Ռ 52290-2004-ի պահանջների:
Установка новых дорожных знаков в соответствии с требованиями ГОСТ 52290-2004.

Dream Project
Est. 2020

Պաշտոն Должность	Անուն,Ազգանուն Имя,Отчество	Ստորագր. Подпись	Ամիս Անվաթիվ Дата Месяц	Պայմանագիր՝ ԱՄՄՀ-ԳՀԾՁԲ-25/42-1			
				ՀՀ Արարատի մարզի Մասիս համայնքի Նոր Կյուրին բնակավայրի կենտրոնական փողոցի ասֆալտապատման աշխատանքներ/ Работы по асфальтированию центральной улицы поселка Нор Кюрин общины Масис Араратской области РА			
ՆԳՃ	S. Ամիրխանյան			Ճանապարհային նշանների չափերի սխեմա ԳՕՍՏ Ռ 52290-2004 / Схема размеров дорожных знаков ГОСТ Р 52290-2004	Փուլ Етап	Թերթ Лист	Թերթեր Листов
ГИП	Т. Амиханян				ԱՆ / РП	7-3	6
Նախագծող	Ռ. Վարդանյան						
Проектировщик	Р. Варданян						
				Հատված-1 / Участк-1 ԿՄ / КМ 0+000 - ԿՄ / КМ 0+828 Հատված-2 / Участк-2 ԿՄ / КМ 0+000 - ԿՄ / КМ 1+529	<<ԴՐԻՄ ՓՐՈՋԵԿՏ>>ՍՊԸ <<ДРИМ ПРОДЖЕКТ>>ООО		

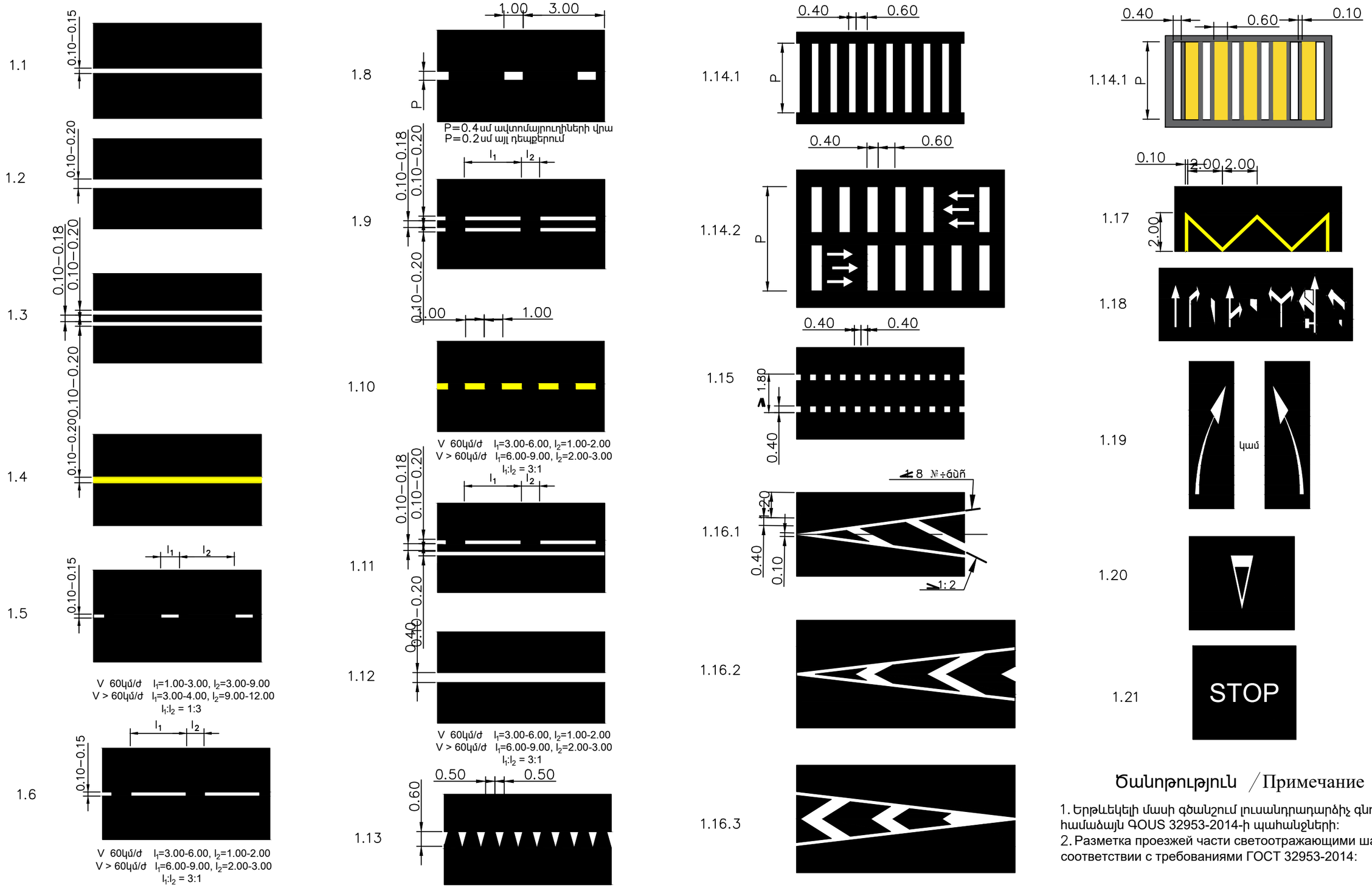

Ծանոթություն / Примечание

1. Երթևեկելի մասի գծանշում լուսանդրադարձիչ գնդիկներով համաձայն ԳՕՍՏ 32953-2014-ի պահանջների:
2. Разметка проезжей части светоотражающими шарами в соответствии с требованиями ГОСТ 32953-2014:

Պայմանական նշաններ / Условные знаки

Երթևեկելի մասի գծանշում լուսանդրադարձիչ գնդիկներով համաձայն ԳՕՍՏ 32953-2014-ի պահանջների:
Разметка проезжей части светоотражающими шарами в соответствии с требованиями ГОСТ 32953-2014:

Dream Project
Est. 2020

Պաշտոն Должность	Անուն,Ազգանուն Имя,Отчество	Ստորագր. Подпись	Ամիս Ամսաթիվ Дата Месяц	Պայմանագիր՝ ԱՄՄՀ-ԳՀԾՁԲ-25/42-1			
				ՀՀ Արարատի մարզի Մասիս համայնքի Նոր Կյուրին բնակավայրի կենտրոնական փողոցի ասֆալտապատման աշխատանքներ/ Работы по асфальтированию центральной улицы поселка Нор Кюрин общины Масис Араратской области РА			
ՆԳՃ	S. Ամիրխանյան			Ճանապարհի հորիզոնական գծանշում ԳՕՍՏ 32953-2014 / Горизонтальная разметка дороги ГОСТ 32953-2014	Փուլ Етап	Թերթ Лист	Թերթեր Листов
ГИП	Т. Амирханян				ԱՆ / РП	7-4	6
Նախագծող	Ռ. Վարդանյան						
Проектировщик	Р. Варданян						
				Հատված-1 / Участк-1 ԿՄ / КМ 0+000 - ԿՄ / КМ 0+828 Հատված-2 / Участк-2 ԿՄ / КМ 0+000 - ԿՄ / КМ 1+529	<<ԴՐԻՄ ՓՐՈՋԵԿՏ>>ՍՊԸ <<ДРИМ ПРОДЖЕКТ>>ООО		

Ճանապարհի նորոգման աշխատանքների իրականացման հատվածի երթևեկության կազմակերպման ժամանակավոր սխեմա /Բնակավայրից դուրս/
Временная схема организации движения на участкаь дорожно ремонтных работ /Вне населеного пункта/

Պայմանական նշաններ /Условные обозначения

- 1.25 Ճանապարհային աշխատանքներ /Дорожные работы
- 1.20.2 Ճանապարհի նեղացում /Сужение дороги
- 1.20.3 Ճանապարհի նեղացում /Сужение дороги
- 3.20 Վազանցն արգելվում է/Обгон запрещен
- 3.24 Առավելագույն արագության սահմանափակում /Ограничение максимальной скорости
- 5.15.5 Գոտու վերջ/Конец полосы
- Դեղին արկայծող և չարկայծող լույսեր Желтые мигающие и не мигающие огни
- 3.31 Բոլոր սահմանափակումների գոտու վերջ Конец зоны всех ограничений
- 4.2.1 Արգելքի շրջանցում աջից /Объездная дорога справа
- 4.2.2 Արգելքի շրջանցում ձախից /Объездная дорога налево
- 2.6 Հանդիպակաց երթևեկության առավելություն /Преимущество встречного движения
- 2.7 Առավելություն հանդիպակաց երթևեկության նկատմամբ/ Преимущество перед встречным потоком
- 5.15.7 Երթևեկության ուղղությունը գոտիներով /Направление движения с полосами движения

Ճանապարհի նորոգման աշխատանքների իրականացման հատվածի երթևեկության կազմակերպման ժամանակավոր սխեմա /Բնակավայրում/
Временная схема организации движения на участкаь дорожно ремонтных работ /В населенном пункте/

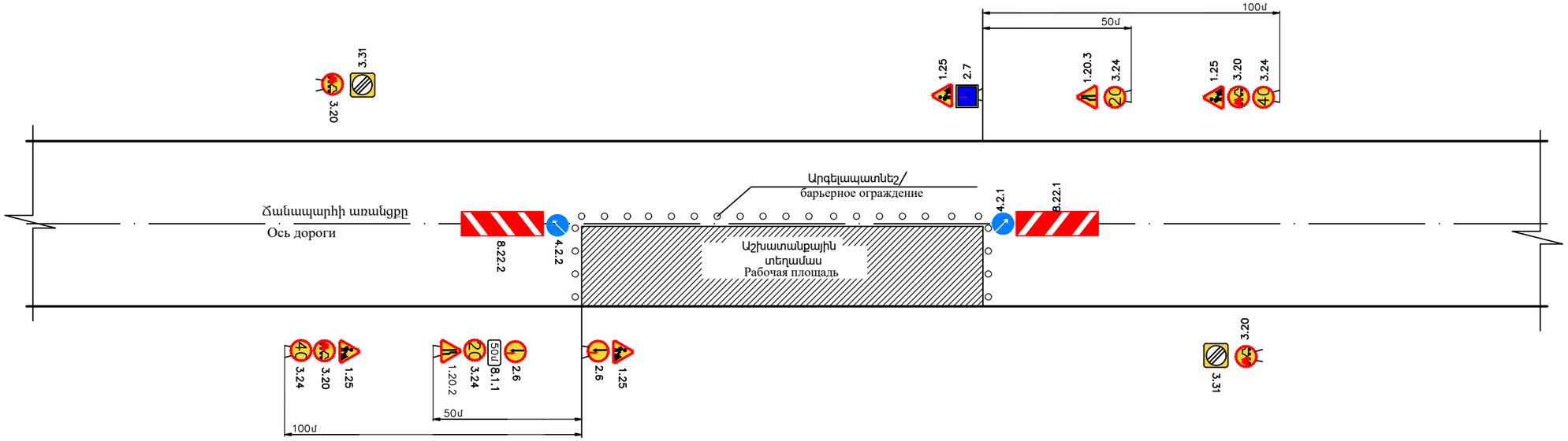

Արկայծող լույսերի միջև հեռավորությունը չպետք է գերազանցի 6մ-ը:Արկայծող լույսերը տեղադրվում են շինհրապարակի երթևեկության կառավարման համար նախատեսված 1-ին նշանից մինչև վերջին նշան: Նշանների վրա նույնպես պետք է տեղադրված լինի արկայծող լույսեր

Мигалки следует размещать на пластиковых конусах не менее 80 см. Расстояние мигающих огней не должно превышать 6 м. Мигалки размещены от первого до последнего знака для управления движением. На знаках также следует размещать мигалки.

Dream Project
Est. 2020

Պաշտոն Должность	Անուն,Ազգանուն Имя,Отчество	Ստորագր. Подпись	Ամիս Ամսաթիվ Дата Месяц	Պայմանագիր՝ ԱՄՄՀ-ԳՀԾՁԲ-25/42-1			
				ՀՀ Արարատի մարզի Մասիս համայնքի Նոր Կյուրին բնակավայրի կենտրոնական փողոցի ասֆալտապատման աշխատանքներ/ Работы по асфальтированию центральной улицы поселка Нор Кюрин общины Масис Араратской области РА			
ՆԳՃ	S. Ամիրխանյան						
ГИП	Т. Амирханян			Երթևեկության կարգավորման սխեման / Схема организации движения во время выполнения работ	Փուլ Етап	Թերթ Лист	Թերթեր Листов
Նախագծող	Ռ. Վարդանյան				ԱՆ / РП	7-5	6
Проектировщик	Р. Варданян						
				Հատված-1 / Участк-1 ԿՄ / КМ 0+000 - ԿՄ / КМ 0+828 Հատված-2 / Участк-2 ԿՄ / КМ 0+000 - ԿՄ / КМ 1+529	<<ԴՐԻՄ ՓՐՈՋԵԿՏ>>ՍՊԸ <<ДРИМ ПРОДЖЕКТ>>ООО		

ՕԲՅԵԿՏԻ ԱՆՎԱՆՈՒՄԸ . . . . . .
NAME OF WORKS . . . . . .
ՊԱՏՎԻՐԱՏՈՒ . . . . . .
CLIENT . . . . . .
ԿԱՊԱԼԱՌՈՒ . . . . . .
CONTRACTOR . . . . . .
ՇԻՆԱՐԱՐԱԿԱՆ ԱՇԽԱՏԱՆՔՆԵՐԻ ՍԿԻԶԲ . . . . . .
DEADLINES OF CONSTRACTION BEGINNING . . . . . .
ՎԵՐՋ . . . . . .
END . . . . . .
ԼՐԱՑՈՒՑԻՉ ՏԵՂԵԿՈՒԹՅՈՒՆՆԵՐԻ ՀԱՄԱՐ ԶԱՆԳԵԼ ՀԵՌ. .
PHONE NUMBER FOR ADDITIONAL INFORMATION . . . . . .

Dream Project
Est. 2020

Պաշտոն Должность	Անուն,Ազգանուն Имя,Отчество	Ստորագր. Подпись	Ամիս Ամսաթիվ Дата Месяц	Պայմանագիր՝ ԱՄՄՀ-ԳՀԾՁԲ-25/42-1			
				ՀՀ Արարատի մարզի Մասիս համայնքի Նոր Կյուրին բնակավայրի կենտրոնական փողոցի ասֆալտապատման աշխատանքներ/ Работы по асфальтированию центральной улицы поселка Нор Кюрин общины Масис Араратской области РА			
ՆԳՃ	Տ. Ամիրխանյան						
ГИП	Т. Амиханян			Օբյեկտի սկզբում և վերջում տեղադրվող տիպային նշան / Типовые знаки, размещенные в начале и в конце объекта	Փուլ Етап	Թերթ Лист	Թերթեր Листов
Նախագծող	Ռ. Վարդանյան				ԱՆ / РП	7-6	6
Проектировщик	Р. Варданян						
				Հատված-1 / Участк-1 ԿՄ / КМ 0+000 - ԿՄ / КМ 0+828 Հատված-2 / Участк-2 ԿՄ / КМ 0+000 - ԿՄ / КМ 1+529	<<ԴՐԻՄ ՓՐՈՋԵԿՏ>>ՍՊԸ <<ДРИМ ПРОДЖЕКТ>>ООО		